

急傾斜地の崩壊区域調書

様式5-4 危害のおそれのある土地等の座標位置図

調査年度

2024

急傾斜地の位置

箇所番号

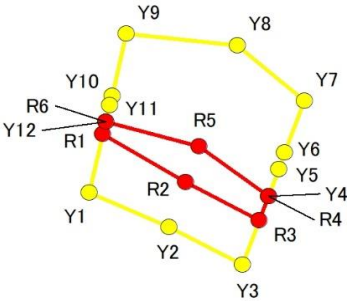
II-061K2105-1

箇所名

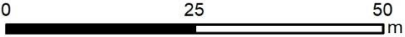
吉岡10

所在地

成田市吉岡



1:1,000



急傾斜地の崩壊区域調書

様式5-5 危害のおそれのある土地の座標一覧

調査年度	2024
------	------

急傾斜地の位置	箇所番号	II-061K2105-1	箇所名	吉岡10	所在地	成田市吉岡
---------	------	---------------	-----	------	-----	-------

[illegible]

平面直角座標系:第Ⅸ系(測地成果2011)

急傾斜地の崩壊区域調書

様式5-4 危害のおそれのある土地等の座標位置図

調査年度

2024

急傾斜地の位置

箇所番号

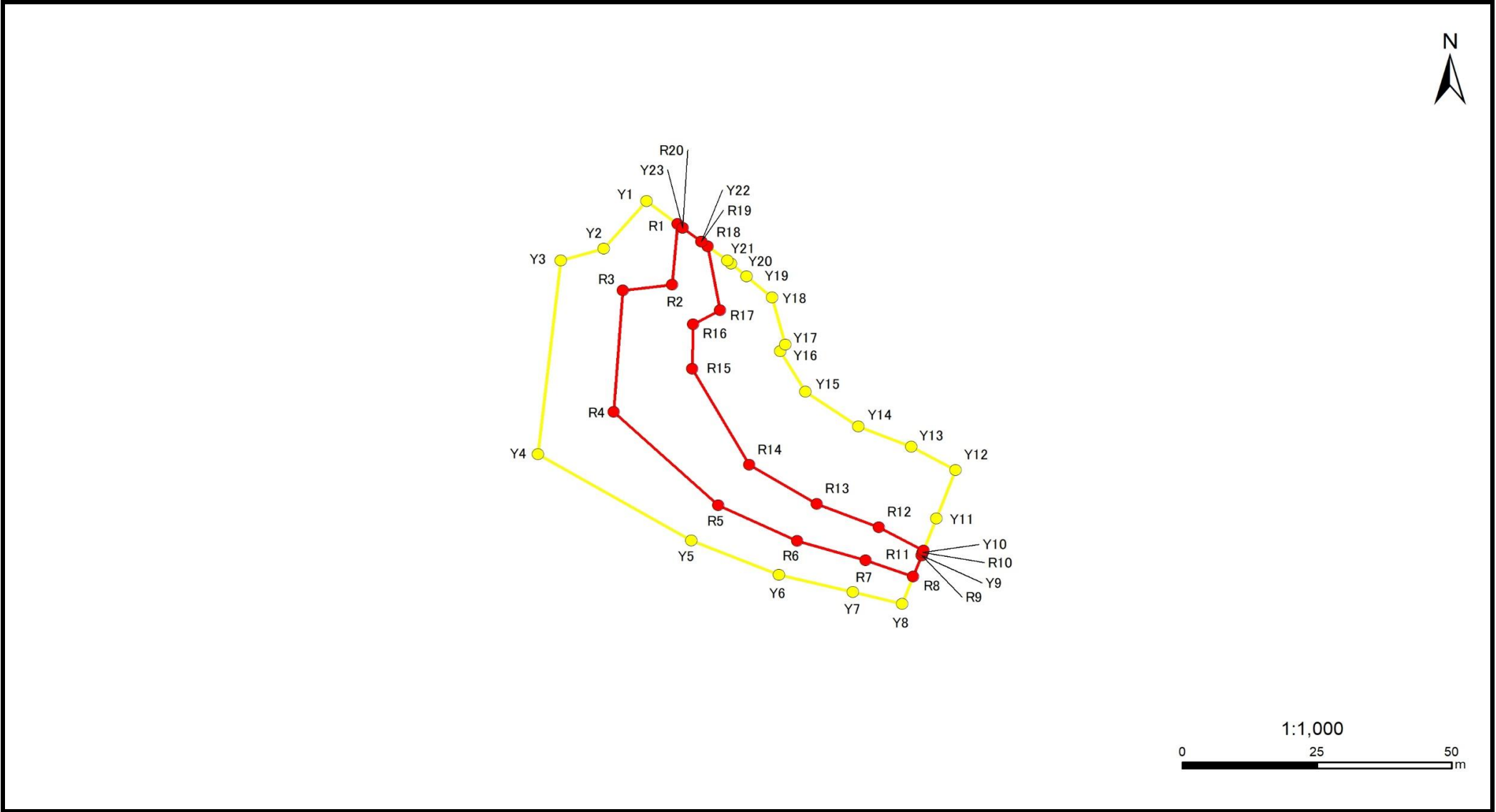
II-061K2105-2

箇所名

吉岡10

所在地

成田市吉岡



急傾斜地の崩壊区域調書

様式5-5 危害のおそれのある土地の座標一覧

調査年度	2024
------	------

[illegible]

平面直角座標系:第Ⅸ系(測地成果2011)