

急傾斜地の崩壊区域調書

様式5-4 危害のおそれのある土地等の座標位置図

調査年度

令和5年度

急傾斜地の位置

箇所番号

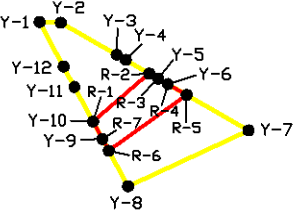
II-061K2177(-1)

箇所名

山口9

所在地

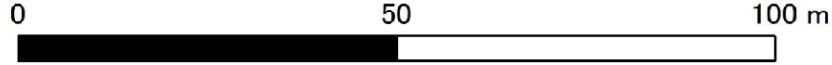
成田市山口



凡 例

- 危害の恐れのある土地等の端点
- 危害のおそれのある土地の区域
- 著しい危害のおそれのある土地の区域
- Y-1 危害の恐れのある土地の端点 地点記号
- R-1 著しい危害の恐れのある土地の端点 地点記号

1:1,000



急傾斜地の崩壊区域調書

様式5-5 危害のおそれのある土地等の座標一覧

調査年度

令和5年度

急傾斜地の位置	箇所番号	Ⅱ-061K2177(-1)	箇所名	山口9	所在地	成田市山口
---------	------	----------------	-----	-----	-----	-------

危害のおそれのある土地の座標

[illegible]

著しい危害のおそれのある土地の座標

[illegible]

平面直角座標系:第Ⅸ系(測地成果2011)

急傾斜地の崩壊区域調書

様式5-4 危害のおそれのある土地等の座標位置図

調査年度

令和5年度

急傾斜地の位置

箇所番号

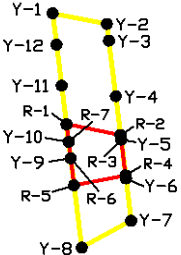
II-061K2177(-2)

箇所名

山口9

所在地

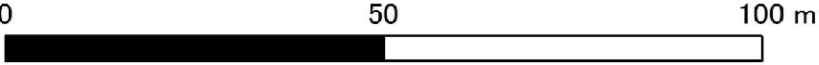
成田市山口



凡 例

- 危害の恐れのある土地等の端点
- 危害のおそれのある土地の区域
- 著しい危害のおそれのある土地の区域
- Y-1 危害の恐れのある土地の端点 地点記号
- R-1 著しい危害の恐れのある土地の端点 地点記号

1:1,000



急傾斜地の崩壊区域調書

様式5-5 危害のおそれのある土地等の座標一覧

調査年度

令和5年度

急傾斜地の位置	箇所番号	II-061K2177(-2)	箇所名	山口9	所在地	成田市山口
---------	------	-----------------	-----	-----	-----	-------

危害のおそれのある土地の座標

[illegible]

著しい危害のおそれのある土地の座標

[illegible]

平面直角座標系:第Ⅸ系(測地成果2011)

急傾斜地の崩壊区域調査

様式5-4 危害のおそれのある土地等の座標位置図

調査年度

令和5年度

急傾斜地の位置

箇所番号

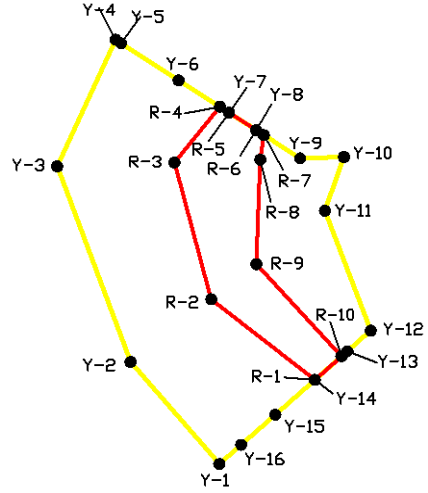
II-061K2177(-3)

箇所名

山口9

所在地

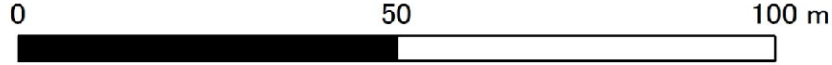
成田市山口



凡 例

- 危害の恐れのある土地等の端点
- 危害のおそれのある土地の区域
- 著しい危害のおそれのある土地の区域
- Y-1 危害の恐れのある土地の端点 地点記号
- R-1 著しい危害の恐れのある土地の端点 地点記号

1:1,000



急傾斜地の崩壊区域調書

様式5-5 危害のおそれのある土地等の座標一覧

調査年度

令和5年度

急傾斜地の位置	箇所番号	II-061K2177(-3)	箇所名	山口9	所在地	成田市山口
---------	------	-----------------	-----	-----	-----	-------

危害のおそれのある土地の座標

[illegible]

著しい危害のおそれのある土地の座標

[illegible]

平面直角座標系:第Ⅸ系(測地成果2011)