

急傾斜地の崩壊区域調書

様式5-4 危害のおそれのある土地等の座標位置図

調査年度

令和5年度

急傾斜地の位置

箇所番号

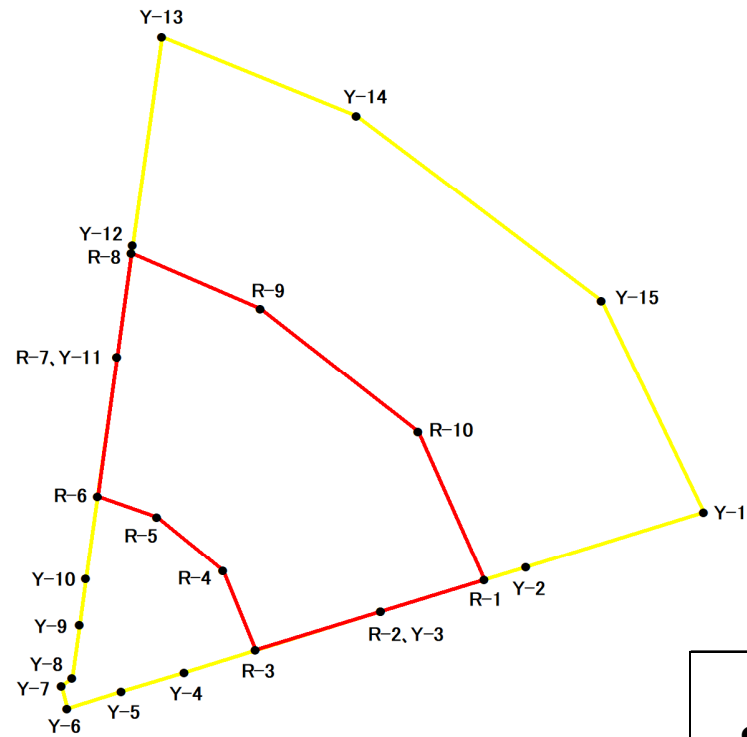
II-061K2245-1

箇所名

松崎8

所在地

成田市松崎



凡 例

- 危害のおそれのある土地等の端点
- 危害のおそれのある土地の区域
- 著しい危害のおそれのある土地の区域
- Y-1 危害のおそれのある土地の端点 地点記号
- R-1 著しい危害のおそれのある土地の端点 地点記号

急傾斜地の崩壊区域調書

様式5-5 危害のおそれのある土地の座標一覧

調査年度

令和5年度

[illegible]

急傾斜地の崩壊区域調書

様式5-4 危害のおそれのある土地等の座標位置図

調査年度

令和5年度

急傾斜地の位置

箇所番号

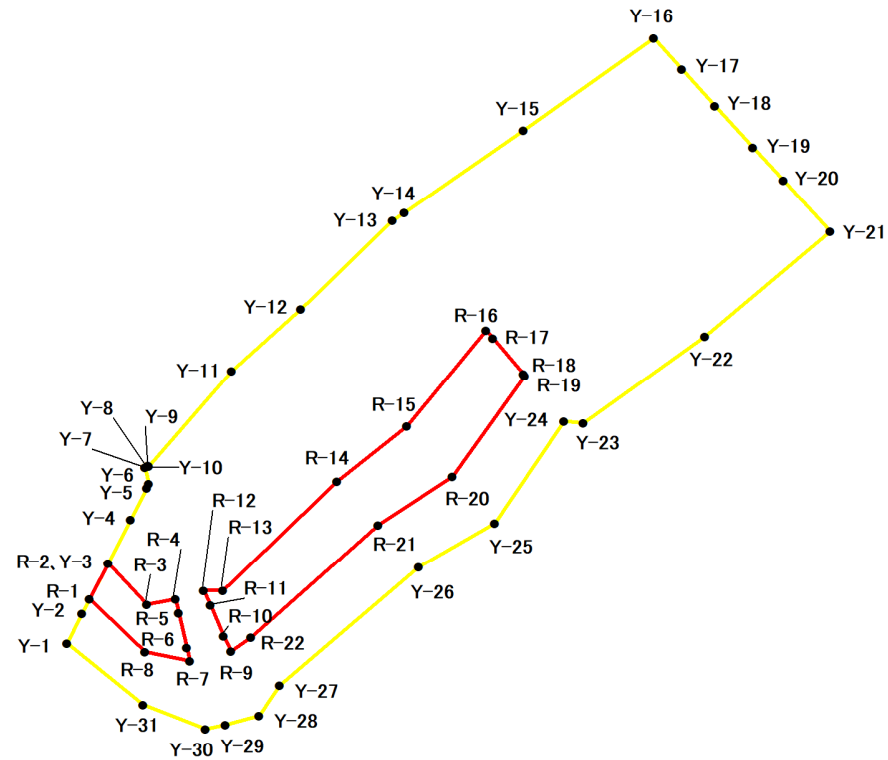
II-061K2245-2

箇所名

松崎8

所在地

成田市松崎



急傾斜地の崩壊区域調書

様式5-5 危害のおそれのある土地の座標一覧

調査年度

令和5年度

急傾斜地の位置

箇所番号

II-061K2245-2

箇所名

松崎8

所在地

成田市松崎

危害のおそれのある区域の座標(土砂災害警戒区域)

著しい危害のおそれのある区域の座標(土砂災害特別警戒区域)

地点記号	X(m)	Y(m)	地点記号	X(m)	Y(m)	地点記号	X(m)	Y(m)	地点記号	X(m)	Y(m)
Y-1	-21767.04	41843.98				R-1	-21762.14	41846.44			
Y-2	-21763.74	41845.63				R-2	-21758.10	41848.46			
Y-3	-21758.10	41848.46				R-3	-21762.70	41852.68			
Y-4	-21753.27	41850.88				R-4	-21762.12	41855.76			
Y-5	-21749.75	41852.64				R-5	-21763.70	41856.12			
Y-6	-21749.26	41852.89				R-6	-21767.53	41856.97			
Y-7	-21747.40	41852.48				R-7	-21769.03	41857.30			
Y-8	-21747.31	41852.80				R-8	-21768.01	41852.47			
Y-9	-21747.23	41852.77				R-9	-21767.95	41861.77			
Y-10	-21747.28	41852.84				R-10	-21766.22	41861.02			
Y-11	-21736.68	41861.90				R-11	-21762.82	41859.54			
Y-12	-21729.75	41869.38				R-12	-21761.19	41858.83			
Y-13	-21719.87	41879.35				R-13	-21761.15	41860.93			
Y-14	-21718.99	41880.62				R-14	-21748.99	41873.30			
Y-15	-21709.81	41893.56				R-15	-21742.78	41880.88			
Y-16	-21699.64	41907.69				R-16	-21732.12	41889.52			
Y-17	-21703.08	41910.77				R-17	-21733.03	41890.27			
Y-18	-21707.09	41914.36				R-18	-21737.01	41893.58			
Y-19	-21711.71	41918.49				R-19	-21737.17	41893.71			
Y-20	-21715.39	41921.79				R-20	-21748.45	41885.88			
Y-21	-21721.10	41926.90				R-21	-21753.86	41877.81			
Y-22	-21732.82	41913.27				R-22	-21766.38	41863.99			
Y-23	-21742.45	41900.10									
Y-24	-21742.26	41897.94									
Y-25	-21753.67	41890.48									
Y-26	-21758.54	41882.16									
Y-27	-21771.72	41867.11									
Y-28	-21775.11	41864.88									
Y-29	-21776.14	41861.17									
Y-30	-21776.59	41858.99									
Y-31	-21773.94	41852.23									

急傾斜地の崩壊区域調書

様式5-4 危害のおそれのある土地等の座標位置図

調査年度

令和5年度

急傾斜地の位置

箇所番号

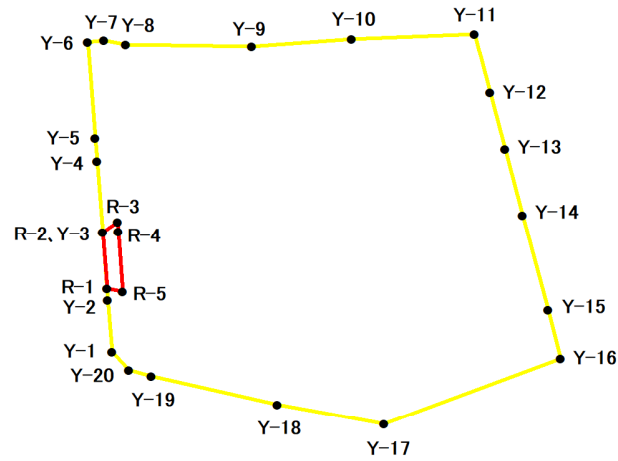
II-061K2245-3

箇所名

松崎8

所在地

成田市松崎



凡 例

- 危害のおそれのある土地等の端点
- 危害のおそれのある土地の区域
- 著しい危害のおそれのある土地の区域
- Y-1 危害のおそれのある土地の端点 地点記号
- R-1 著しい危害のおそれのある土地の端点 地点記号

急傾斜地の崩壊区域調書

様式5-5 危害のおそれのある土地の座標一覧

調査年度

令和5年度

[illegible]