

# 急傾斜地の崩壊区域調書

様式5-4 危害のおそれのある土地等の座標位置図

調査年度

令和5年度

急傾斜地の位置

箇所番号

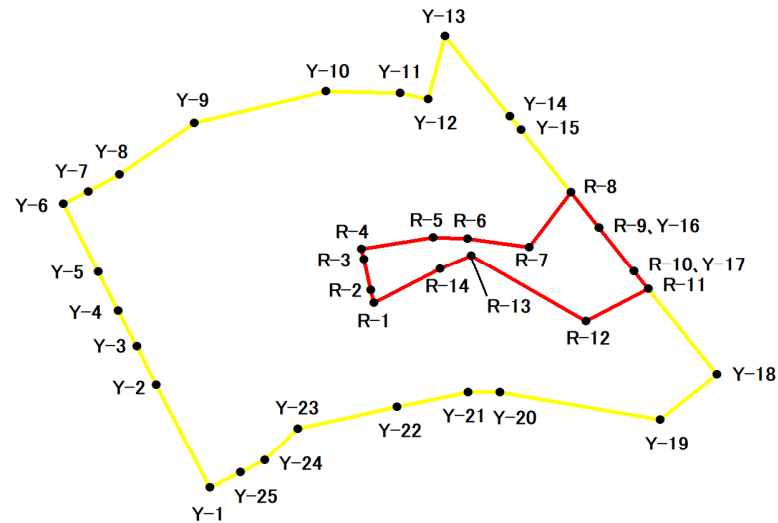
II-061K2252-1

箇所名

松崎14

所在地

成田市松崎



## 凡 例

- 危害のおそれのある土地等の端点
- 危害のおそれのある土地の区域
- 著しい危害のおそれのある土地の区域
- Y-1 危害のおそれのある土地の端点 地点記号
- R-1 著しい危害のおそれのある土地の端点 地点記号

## 急傾斜地の崩壊区域調書

### 様式5-5 危害のおそれのある土地の座標一覧

調査年度

令和5年度

[illegible]

# 急傾斜地の崩壊区域調書

様式5-4 危害のおそれのある土地等の座標位置図

調査年度

令和5年度

急傾斜地の位置

箇所番号

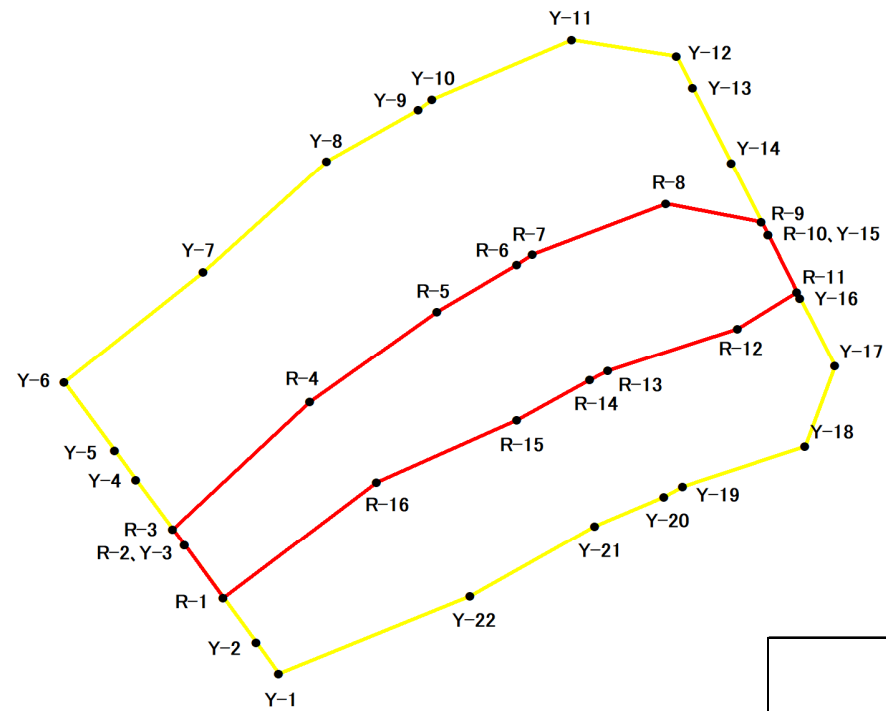
II-061K2252-2

箇所名

松崎14

所在地

成田市松崎



## 凡 例

- 危害のおそれのある土地等の端点
- 危害のおそれのある土地の区域
- 著しい危害のおそれのある土地の区域
- Y-1 危害のおそれのある土地の端点 地点記号
- R-1 著しい危害のおそれのある土地の端点 地点記号

## 急傾斜地の崩壊区域調書

### 様式5-5 危害のおそれのある土地の座標一覧

調査年度

令和5年度

[illegible]

# 急傾斜地の崩壊区域調書

様式5-4 危害のおそれのある土地等の座標位置図

調査年度

令和5年度

急傾斜地の位置

箇所番号

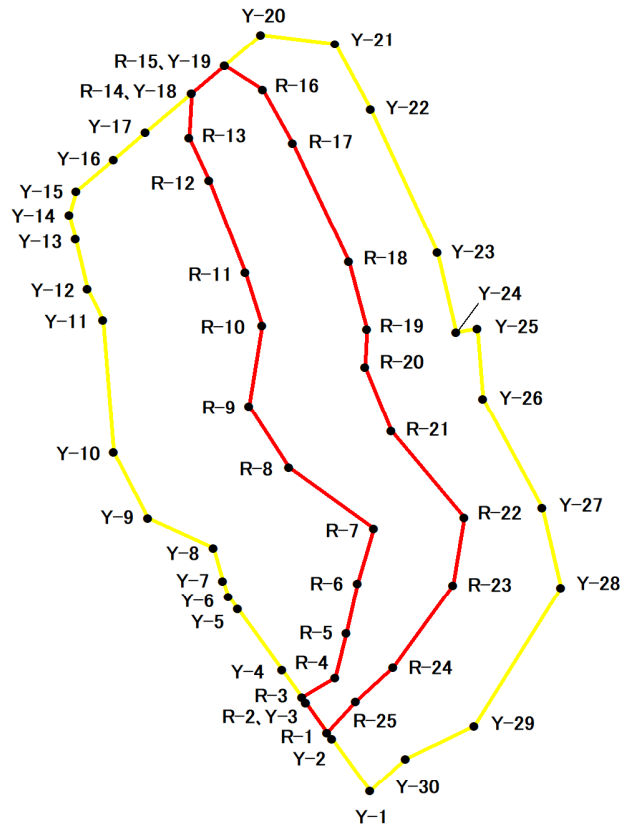
II-061K2252-3

箇所名

松崎14

所在地

成田市松崎



## 凡 例

- 危害のおそれのある土地等の端点
- 危害のおそれのある土地の区域
- 著しい危害のおそれのある土地の区域
- Y-1 危害のおそれのある土地の端点 地点記号
- R-1 著しい危害のおそれのある土地の端点 地点記号



# 急傾斜地の崩壊区域調書

様式5-5 危害のおそれのある土地の座標一覧

調査年度

令和5年度

急傾斜地の位置

箇所番号

II-061K2252-3

箇所名

松崎14

所在地

成田市松崎

危害のおそれのある区域の座標(土砂災害警戒区域)

著しい危害のおそれのある区域の座標(土砂災害特別警戒区域)

地点記号	X(m)	Y(m)	地点記号	X(m)	Y(m)	地点記号	X(m)	Y(m)	地点記号	X(m)	Y(m)
Y-1	-21343.32	41450.72				R-1	-21336.80	41446.10			
Y-2	-21337.48	41446.58				R-2	-21333.53	41443.78			
Y-3	-21333.53	41443.78				R-3	-21332.91	41443.35			
Y-4	-21329.86	41441.18				R-4	-21330.72	41446.95			
Y-5	-21323.06	41436.36				R-5	-21325.80	41448.17			
Y-6	-21321.70	41435.40				R-6	-21320.25	41449.42			
Y-7	-21319.97	41434.75				R-7	-21314.12	41451.17			
Y-8	-21316.31	41433.75				R-8	-21307.36	41441.96			
Y-9	-21312.95	41426.64				R-9	-21300.55	41437.60			
Y-10	-21305.66	41422.88				R-10	-21291.57	41439.05			
Y-11	-21290.98	41421.74				R-11	-21285.68	41437.19			
Y-12	-21287.51	41420.09				R-12	-21275.38	41433.27			
Y-13	-21281.94	41418.74				R-13	-21270.66	41431.08			
Y-14	-21279.28	41418.12				R-14	-21265.70	41431.36			
Y-15	-21276.59	41418.83				R-15	-21262.58	41434.96			
Y-16	-21273.05	41422.90				R-16	-21265.31	41439.11			
Y-17	-21270.03	41426.38				R-17	-21271.27	41442.36			
Y-18	-21265.70	41431.36				R-18	-21284.48	41448.44			
Y-19	-21262.58	41434.96				R-19	-21291.96	41450.42			
Y-20	-21259.14	41438.91				R-20	-21296.18	41450.19			
Y-21	-21260.12	41446.92				R-21	-21303.31	41453.07			
Y-22	-21267.45	41450.81				R-22	-21312.88	41460.97			
Y-23	-21283.45	41458.08				R-23	-21320.45	41459.77			
Y-24	-21292.30	41460.12				R-24	-21329.58	41453.28			
Y-25	-21291.95	41462.36				R-25	-21333.35	41449.18			
Y-26	-21299.69	41462.99									
Y-27	-21311.81	41469.46									
Y-28	-21320.67	41471.45									
Y-29	-21336.07	41462.05									
Y-30	-21339.74	41454.61									

# 急傾斜地の崩壊区域調書

様式5-4 危害のおそれのある土地等の座標位置図

調査年度

令和5年度

急傾斜地の位置

箇所番号

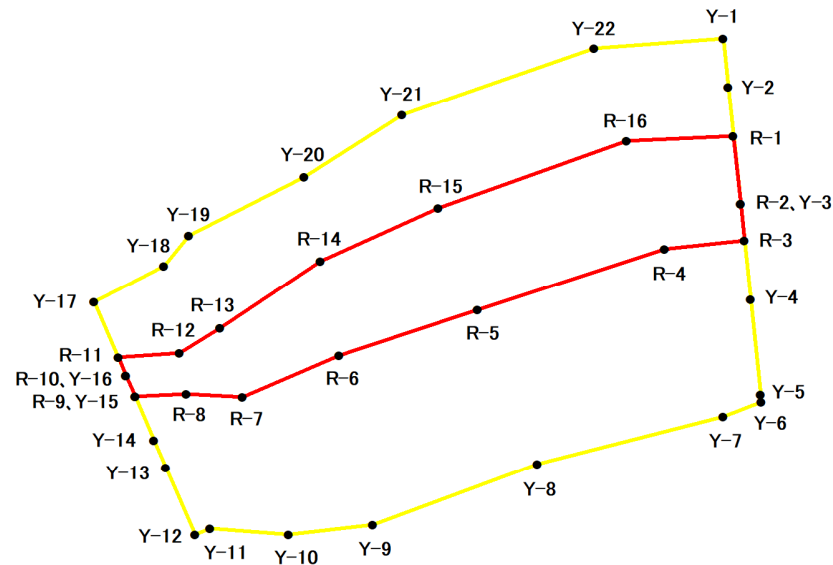
II-061K2252-4

箇所名

松崎14

所在地

成田市松崎



## 凡 例

- 危害のおそれのある土地等の端点
- 危害のおそれのある土地の区域
- 著しい危害のおそれのある土地の区域
- Y-1 危害のおそれのある土地の端点 地点記号
- R-1 著しい危害のおそれのある土地の端点 地点記号

## 急傾斜地の崩壊区域調書

### 様式5-5 危害のおそれのある土地の座標一覧

調査年度

令和5年度

急傾斜地の位置

箇所番号

*II-061K2252-4*

箇所名

松崎14

所在地

成田市松崎

[illegible]



# 急傾斜地の崩壊区域調書

様式5-4 危害のおそれのある土地等の座標位置図

調査年度

令和5年度

急傾斜地の位置

箇所番号

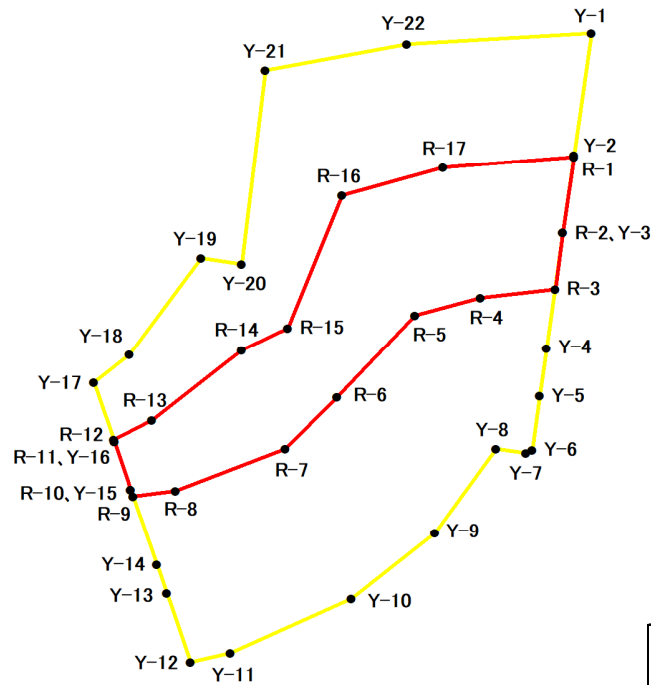
II-061K2252-5

箇所名

松崎14

所在地

成田市松崎



## 凡 例

- 危害のおそれのある土地等の端点
- 危害のおそれのある土地の区域
- 著しい危害のおそれのある土地の区域
- Y-1 危害のおそれのある土地の端点 地点記号
- R-1 著しい危害のおそれのある土地の端点 地点記号

## 急傾斜地の崩壊区域調書

### 様式5-5 危害のおそれのある土地の座標一覧

調査年度

令和5年度

[illegible]

# 急傾斜地の崩壊区域調書

様式5-4 危害のおそれのある土地等の座標位置図

調査年度

令和5年度

急傾斜地の位置

箇所番号

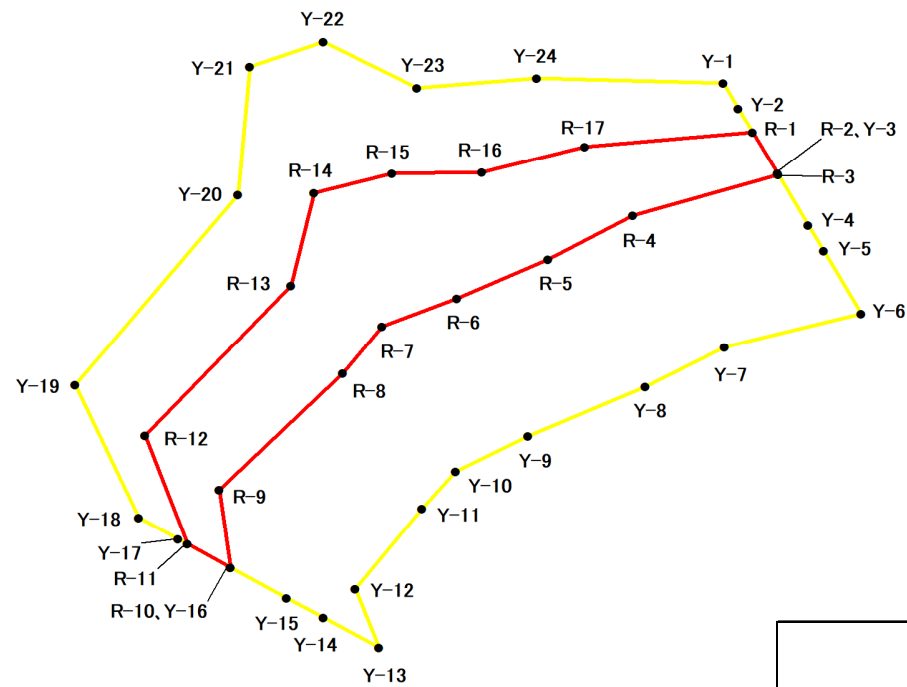
II-061K2252-6

箇所名

松崎14

所在地

成田市松崎



## 凡 例

- 危害のおそれのある土地等の端点
- 危害のおそれのある土地の区域
- 著しい危害のおそれのある土地の区域
- Y-1 危害のおそれのある土地の端点 地点記号
- R-1 著しい危害のおそれのある土地の端点 地点記号

## 急傾斜地の崩壊区域調書

### 様式5-5 危害のおそれのある土地の座標一覧

調査年度

令和5年度

[illegible]