

急傾斜地の崩壊区域調査

様式5-4 危害のおそれのある土地等の座標位置図

調査年度

2024

急傾斜地の位置

箇所番号

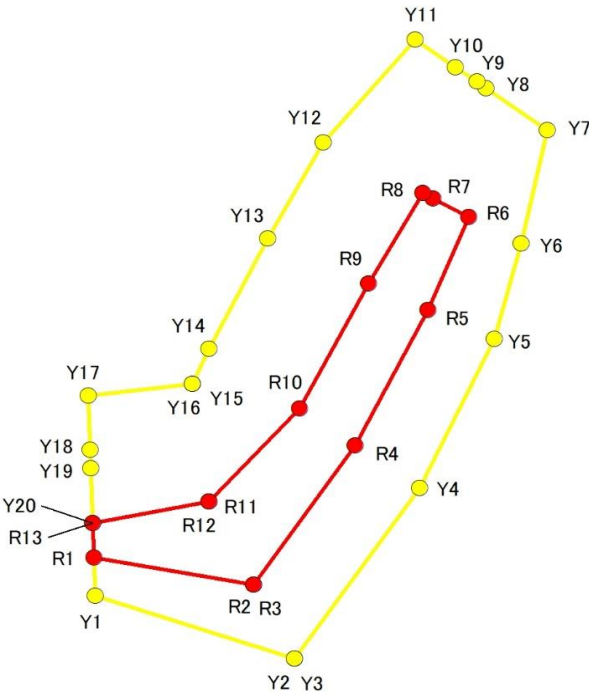
II-061K2322-1

箇所名

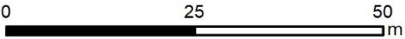
前林12

所在地

成田市前林



1:1,000



## 急傾斜地の崩壊区域調書

#### 様式5-5 危害のおそれのある土地の座標一覧

調査年度	2024
------	------

[illegible]

千葉県

急傾斜地の崩壊区域調書

様式5-4 危害のおそれのある土地等の座標位置図

調査年度

2024

急傾斜地の位置

箇所番号

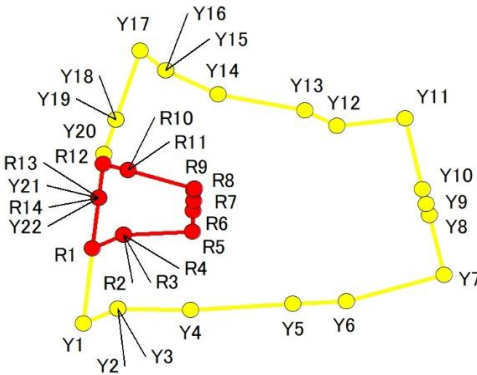
II-061K2322-2

箇所名

前林12

所在地

成田市前林



1:1,000

0 25 50 m

## 急傾斜地の崩壊区域調書

#### 様式5-5 危害のおそれのある土地の座標一覧

調査年度	2024
------	------

急傾斜地の位置	箇所番号	II-061K2322-2	箇所名	前林12	所在地	成田市前林
---------	------	---------------	-----	------	-----	-------

[illegible]

平面直角座標系:第Ⅸ系(測地成果2011)