

急傾斜地の崩壊区域調査

様式5-4 危害のおそれのある土地等の座標位置図

調査年度

2024

急傾斜地の位置

箇所番号

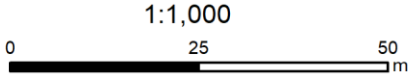
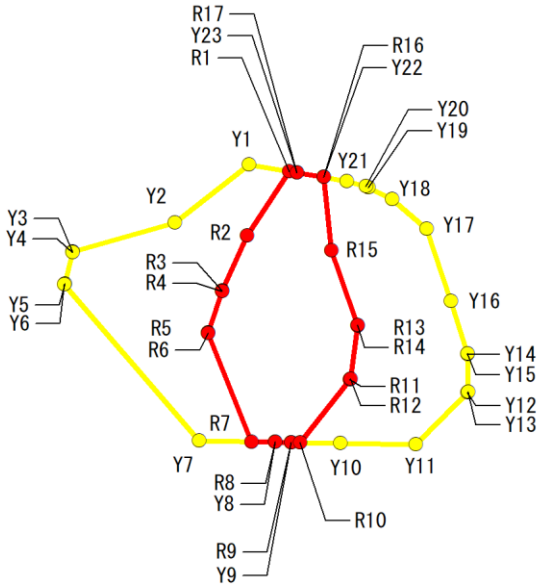
II-061K2373-1

箇所名

大和田8

所在地

成田市大和田



急傾斜地の崩壊区域調書

様式5-5 危害のおそれのある土地の座標一覧

調査年度	2024
------	------

急傾斜地の位置	箇所番号	II-061K2373-1	箇所名	大和田8	所在地	成田市大和田
---------	------	---------------	-----	------	-----	--------

[illegible]

平面直角座標系:第Ⅸ系(測地成果2011)

急傾斜地の崩壊区域調査

様式5-4 危害のおそれのある土地等の座標位置図

調査年度

2024

急傾斜地の位置

箇所番号

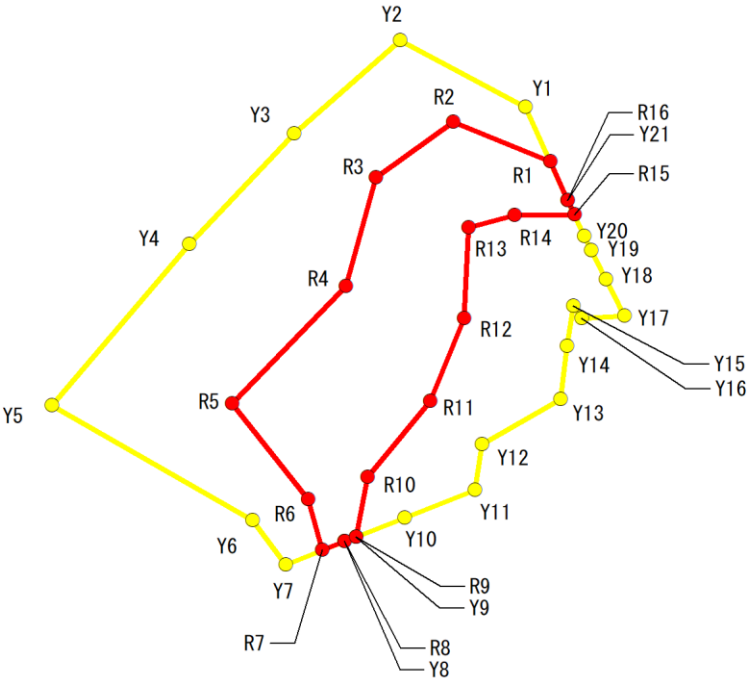
II-061K2373-2

箇所名

大和田8

所在地

成田市大和田



1:1,000

0 25 50 m

急傾斜地の崩壊区域調書

様式5-5 危害のおそれのある土地の座標一覧

調査年度	2024
------	------

急傾斜地の位置	箇所番号	II-061K2373-2	箇所名	大和田8	所在地	成田市大和田
---------	------	---------------	-----	------	-----	--------

[illegible]

平面直角座標系:第Ⅸ系(測地成果2011)

急傾斜地の崩壊区域調書

様式5-4 危害のおそれのある土地等の座標位置図

調査年度

2024

急傾斜地の位置

箇所番号

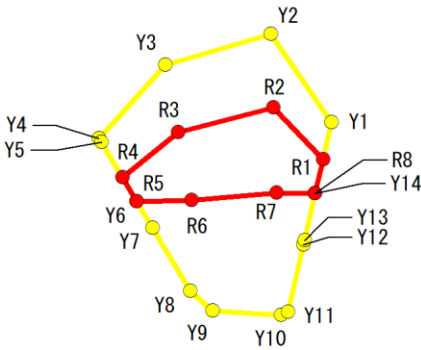
II-061K2373-3

箇所名

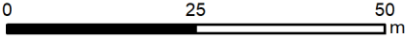
大和田8

所在地

成田市大和田



1:1,000



急傾斜地の崩壊区域調書

様式5-5 危害のおそれのある土地の座標一覧

調査年度	2024
------	------

急傾斜地の位置	箇所番号	II-061K2373-3	箇所名	大和田8	所在地	成田市大和田
---------	------	---------------	-----	------	-----	--------

[illegible]

平面直角座標系:第Ⅸ系(測地成果2011)