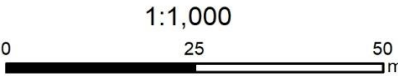
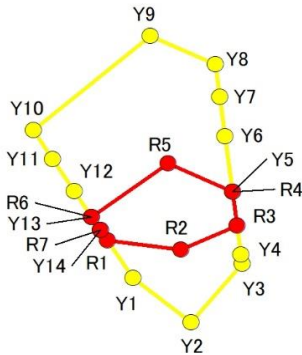


急傾斜地の崩壊区域調書

様式5-4 危害のおそれのある土地等の座標位置図

調査年度 2024

急傾斜地の位置	箇所番号	II-061K2380-1	箇所名	中野5	所在地	成田市中野
---------	------	---------------	-----	-----	-----	-------



急傾斜地の崩壊区域調書

様式5-5 危害のおそれのある土地の座標一覧

調査年度	2024
------	------

急傾斜地の位置	箇所番号	II-061K2380-1	箇所名	中野5	所在地	成田市中野
---------	------	---------------	-----	-----	-----	-------

[illegible]

平面直角座標系:第Ⅸ系(測地成果2011)

急傾斜地の崩壊区域調査書

様式5-4 危害のおそれのある土地等の座標位置図

調査年度

2024

急傾斜地の位置

箇所番号

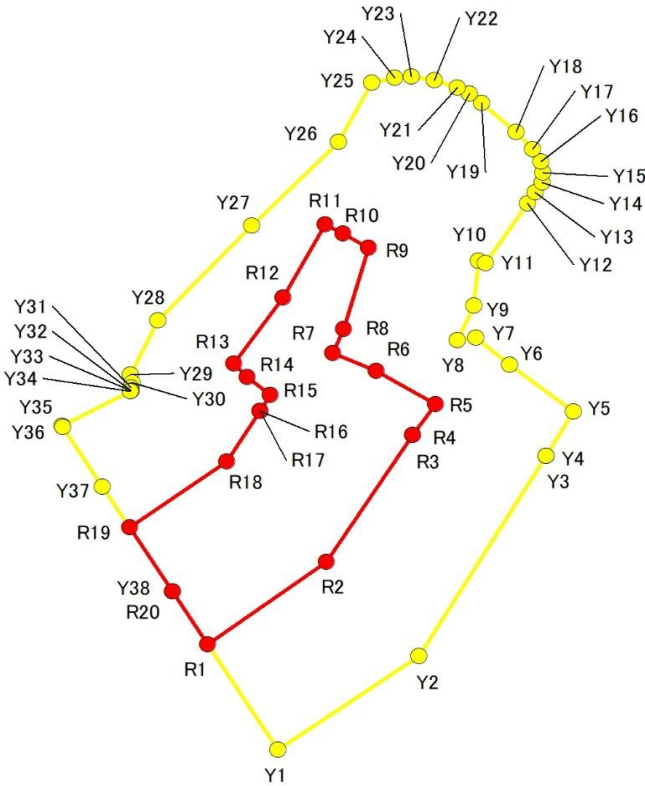
II-061K2380-2

箇所名

中野5

所在地

成田市中野



1:1,000

0 25 50 m

急傾斜地の崩壊区域調書

様式5-5 危害のおそれのある土地の座標一覧

調査年度 2024

急傾斜地の位置	箇所番号	II-061K2380-2		箇所名	中野5		所在地	成田市中野			
危害のおそれのある区域の座標(土砂災害警戒区域)						著しい危害のおそれのある区域の座標(土砂災害特別警戒区域)					
地点記号	X(m)	Y(m)	地点記号	X(m)	Y(m)	地点記号	X(m)	Y(m)	地点記号	X(m)	Y(m)
Y1	-17238.70	52033.55	Y31	-17188.84	52014.03	R1	-17224.16	52024.19			
Y2	-17225.75	52052.25	Y32	-17189.24	52014.02	R2	-17212.84	52039.93			
Y3	-17198.30	52069.06	Y33	-17189.25	52014.02	R3	-17195.40	52051.41			
Y4	-17198.30	52069.07	Y34	-17189.35	52013.97	R4	-17195.39	52051.42			
Y5	-17192.18	52072.78	Y35	-17194.12	52004.85	R5	-17191.13	52054.44			
Y6	-17185.71	52064.24	Y36	-17194.27	52004.95	R6	-17186.59	52046.53			
Y7	-17182.04	52059.81	Y37	-17202.53	52010.26	R7	-17184.12	52040.78			
Y8	-17182.30	52057.35	Y38	-17216.94	52019.54	R8	-17180.79	52042.26			
Y9	-17177.61	52059.50				R9	-17169.65	52045.57			
Y10	-17171.42	52060.15				R10	-17167.69	52042.13			
Y11	-17171.78	52061.04				R11	-17166.37	52039.83			
Y12	-17163.51	52066.66				R12	-17176.50	52034.16			
Y13	-17162.02	52067.68				R13	-17185.55	52027.68			
Y14	-17160.61	52068.63				R14	-17187.43	52029.48			
Y15	-17159.26	52068.70				R15	-17189.89	52032.55			
Y16	-17157.76	52068.41				R16	-17192.06	52031.14			
Y17	-17156.06	52067.32				R17	-17192.06	52031.13			
Y18	-17153.67	52065.08				R18	-17199.06	52026.79			
Y19	-17149.70	52060.58				R19	-17208.10	52013.85			
Y20	-17148.49	52058.91				R20	-17216.94	52019.54			
Y21	-17147.64	52057.35									
Y22	-17146.61	52054.31									
Y23	-17146.05	52051.23									
Y24	-17146.24	52049.05									
Y25	-17146.91	52046.01									
Y26	-17155.02	52041.57									
Y27	-17166.60	52030.07									
Y28	-17179.66	52017.56									
Y29	-17187.04	52013.96									
Y30	-17188.18	52014.17									

平面直角座標系: 第Ⅸ系(測地成果2011)

平面直角座標系：第Ⅸ区系(測地成果2011)

急傾斜地の崩壊区域調書

様式5-4 危害のおそれのある土地等の座標位置図

調査年度

2024

急傾斜地の位置

箇所番号

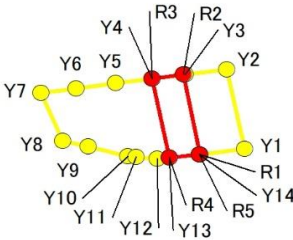
II-061K2380-3

箇所名

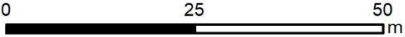
中野5

所在地

成田市中野



1:1,000



急傾斜地の崩壊区域調書

様式5-5 危害のおそれのある土地の座標一覧

調査年度	2024
------	------

急傾斜地の位置	箇所番号	II-061K2380-3	箇所名	中野5	所在地	成田市中野
---------	------	---------------	-----	-----	-----	-------

[illegible]

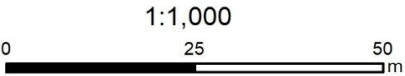
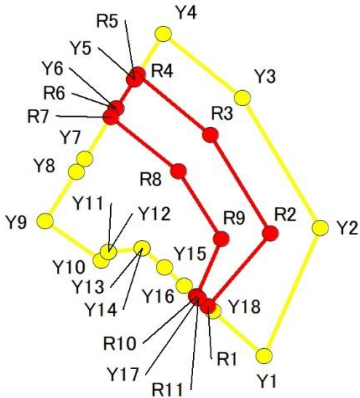
平面直角座標系:第Ⅸ系(測地成果2011)

急傾斜地の崩壊区域調書

様式5-4 危害のおそれのある土地等の座標位置図

調査年度 2024

急傾斜地の位置	箇所番号	II-061K2380-4	箇所名	中野5	所在地	成田市中野
---------	------	---------------	-----	-----	-----	-------



急傾斜地の崩壊区域調書

様式5-5 危害のおそれのある土地の座標一覧

調査年度	2024
------	------

急傾斜地の位置	箇所番号	II-061K2380-4	箇所名	中野5	所在地	成田市中野
---------	------	---------------	-----	-----	-----	-------

[illegible]

平面直角座標系:第Ⅸ系(測地成果2011)