

急傾斜地の崩壊区域調書

様式5-4 危害のおそれのある土地等の座標位置図

調査年度

2024

急傾斜地の位置

箇所番号

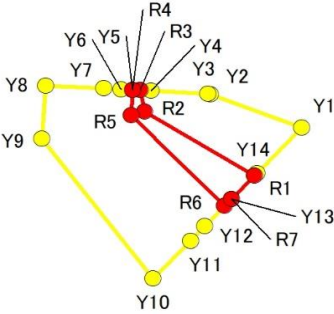
II-061K2392-1

箇所名

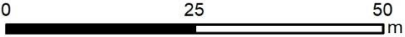
津富浦27

所在地

成田市津富浦、芝



1:1,000



急傾斜地の崩壊区域調書

様式5-5 危害のおそれのある土地の座標一覧

調査年度	2024
------	------

急傾斜地の位置	箇所番号	Ⅱ-061K2392-1	箇所名	津富浦27	所在地	成田市津富浦、芝
---------	------	--------------	-----	-------	-----	----------

[illegible]

平面直角座標系:第Ⅸ系(測地成果2011)

急傾斜地の崩壊区域調査

様式5-4 危害のおそれのある土地等の座標位置図

調査年度

2024

急傾斜地の位置

箇所番号

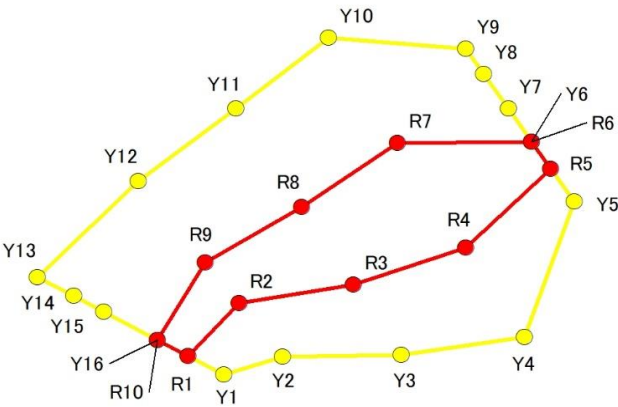
II-061K2392-2

箇所名

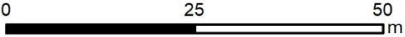
津富浦27

所在地

成田市津富浦、芝



1:1,000



急傾斜地の崩壊区域調書

様式5-5 危害のおそれのある土地の座標一覧

調査年度	2024
------	------

急傾斜地の位置	箇所番号	Ⅱ-061K2392-2	箇所名	津富浦27	所在地	成田市津富浦、芝
---------	------	--------------	-----	-------	-----	----------

[illegible]

平面直角座標系:第Ⅸ系(測地成果2011)