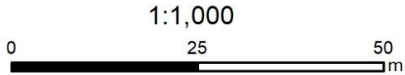
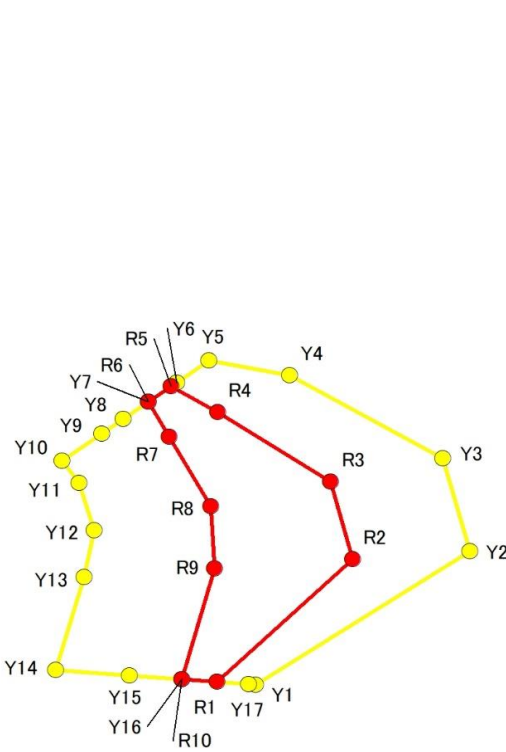


急傾斜地の崩壊区域調書

様式5-4 危害のおそれのある土地等の座標位置図

調査年度 2024

急傾斜地の位置	箇所番号	II-061K2435-1	箇所名	奈土9	所在地	成田市奈土
---------	------	---------------	-----	-----	-----	-------



## 急傾斜地の崩壊区域調書

様式5-5 危害のおそれのある土地の座標一覧

調査年度	2024
------	------

[illegible]

平面直角座標系:第Ⅸ系(測地成果2011)

急傾斜地の崩壊区域調書

様式5-4 危害のおそれのある土地等の座標位置図

調査年度

2024

急傾斜地の位置

箇所番号

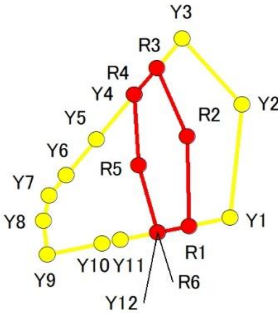
II-061K2435-2

箇所名

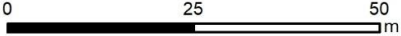
奈土9

所在地

成田市奈土



1:1,000



## 急傾斜地の崩壊区域調書

様式5-5 危害のおそれのある土地の座標一覧

調査年度	2024
------	------

急傾斜地の位置	箇所番号	II-061K2435-2	箇所名	奈土9	所在地	成田市奈土
---------	------	---------------	-----	-----	-----	-------

[illegible]

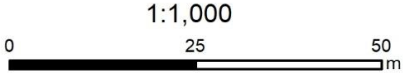
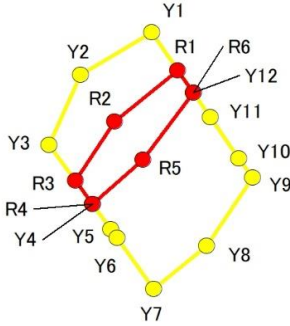
平面直角座標系:第Ⅸ系(測地成果2011)

急傾斜地の崩壊区域調書

様式5-4 危害のおそれのある土地等の座標位置図

調査年度 2024

急傾斜地の位置	箇所番号	II-061K2435-3	箇所名	奈土9	所在地	成田市奈土
---------	------	---------------	-----	-----	-----	-------



## 急傾斜地の崩壊区域調書

様式5-5 危害のおそれのある土地の座標一覧

調査年度	2024
------	------

急傾斜地の位置	箇所番号	II-061K2435-3	箇所名	奈土9	所在地	成田市奈土
---------	------	---------------	-----	-----	-----	-------

[illegible]

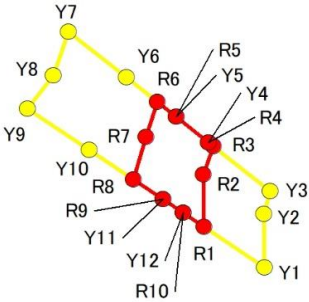
平面直角座標系:第Ⅸ系(測地成果2011)

急傾斜地の崩壊区域調書

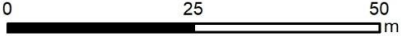
様式5-4 危害のおそれのある土地等の座標位置図

調査年度 2024

急傾斜地の位置	箇所番号	II-061K2435-4	箇所名	奈土9	所在地	成田市奈土
---------	------	---------------	-----	-----	-----	-------



1:1,000



## 急傾斜地の崩壊区域調書

様式5-5 危害のおそれのある土地の座標一覧

調査年度	2024
------	------

急傾斜地の位置	箇所番号	II-061K2435-4	箇所名	奈土9	所在地	成田市奈土
---------	------	---------------	-----	-----	-----	-------

[illegible]

平面直角座標系:第Ⅸ系(測地成果2011)

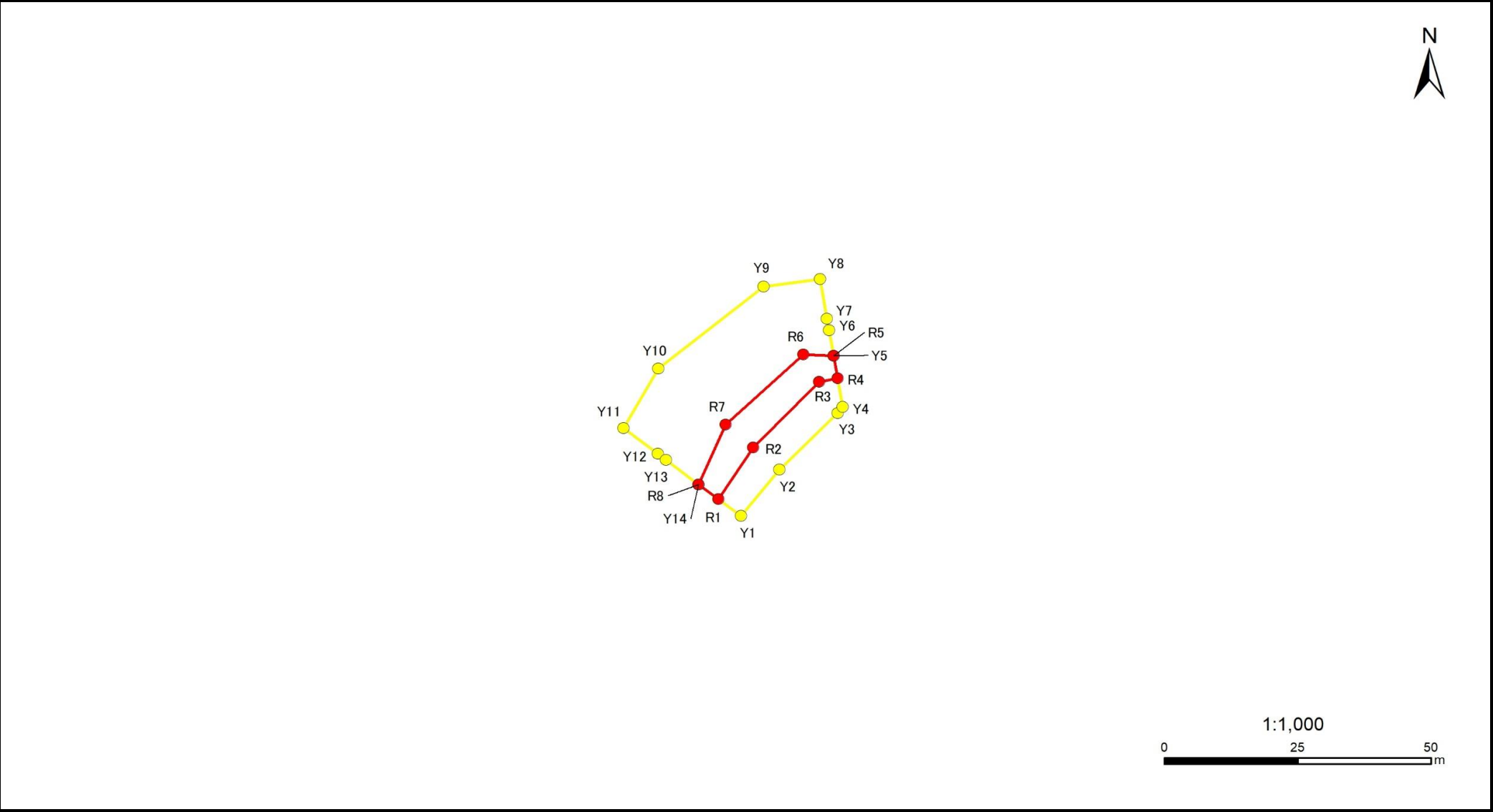


急傾斜地の崩壊区域調書

様式5-4 危害のおそれのある土地等の座標位置図

調査年度 2024

急傾斜地の位置	箇所番号	II-061K2435-5	箇所名	奈土9	所在地	成田市奈土
---------	------	---------------	-----	-----	-----	-------



## 急傾斜地の崩壊区域調書

様式5-5 危害のおそれのある土地の座標一覧

調査年度	2024
------	------

急傾斜地の位置	箇所番号	II-061K2435-5	箇所名	奈土9	所在地	成田市奈土
---------	------	---------------	-----	-----	-----	-------

[illegible]

平面直角座標系:第Ⅸ系(測地成果2011)