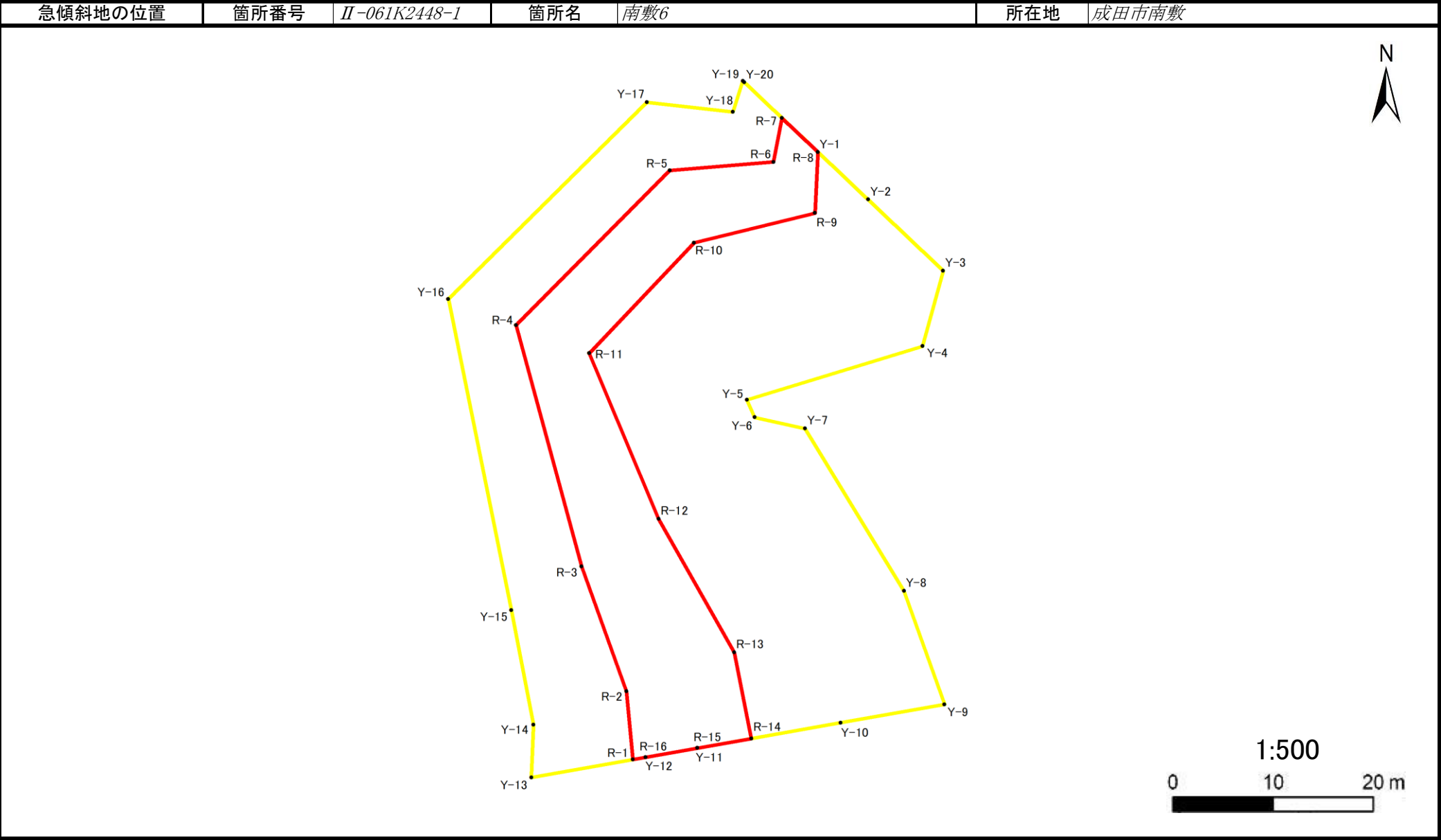


急傾斜地の崩壊区域調書

様式5-4 危害のおそれのある土地等の座標位置図

調査年度 2024



## 様式5-5 危害のおそれのある土地等の座標一覧

2024

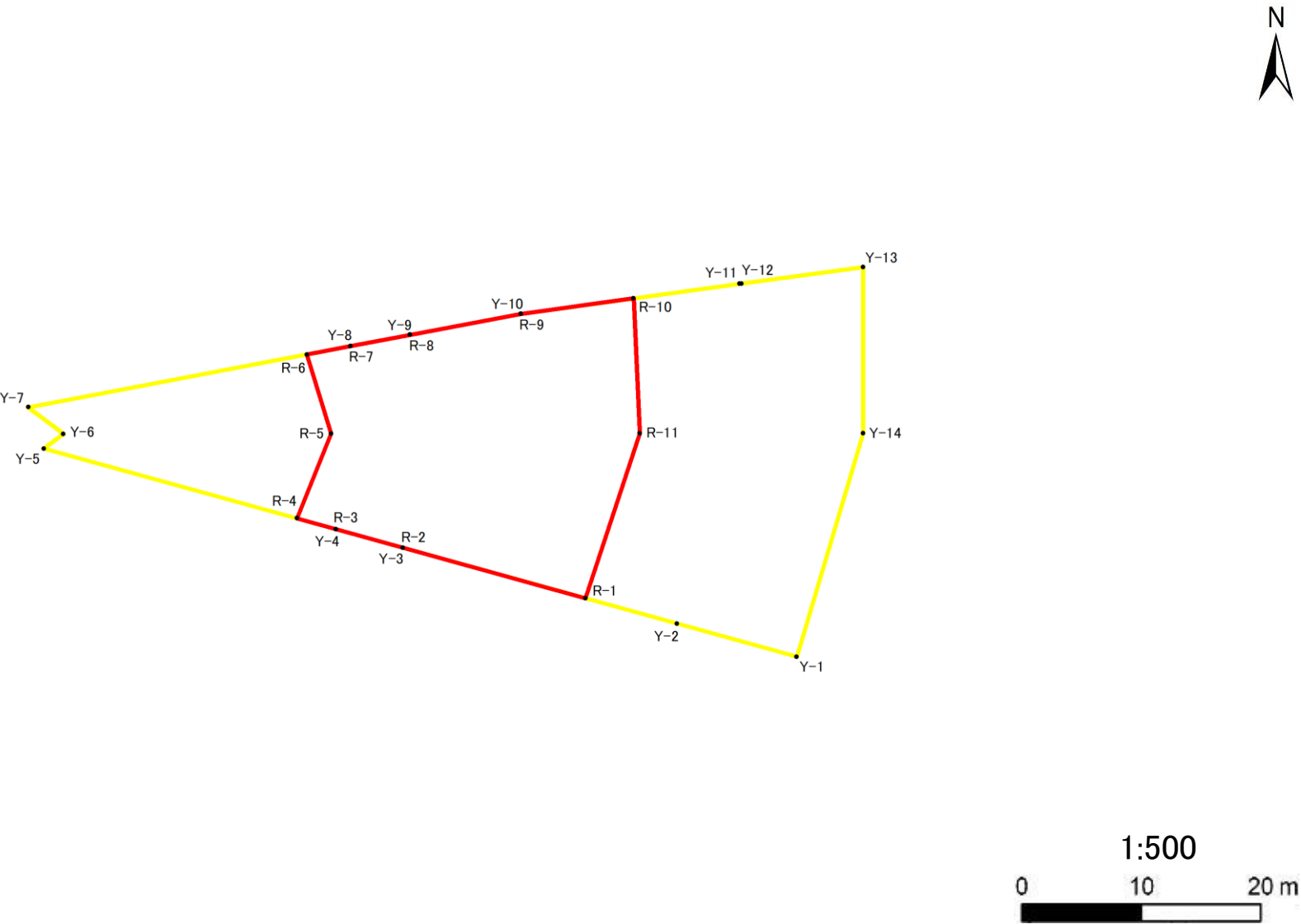
平面直角座標系:第Ⅸ系(測地成果2011)

急傾斜地の崩壊区域調書

様式5-4 危害のおそれのある土地等の座標位置図

|      |      |
|------|------|
| 調査年度 | 2024 |
|------|------|

|         |      |               |     |     |     |       |
|---------|------|---------------|-----|-----|-----|-------|
| 急傾斜地の位置 | 箇所番号 | II-061K2448-2 | 箇所名 | 南敷6 | 所在地 | 成田市南敷 |
|---------|------|---------------|-----|-----|-----|-------|



### 様式5-5 危害のおそれのある土地等の座標一覧

2024

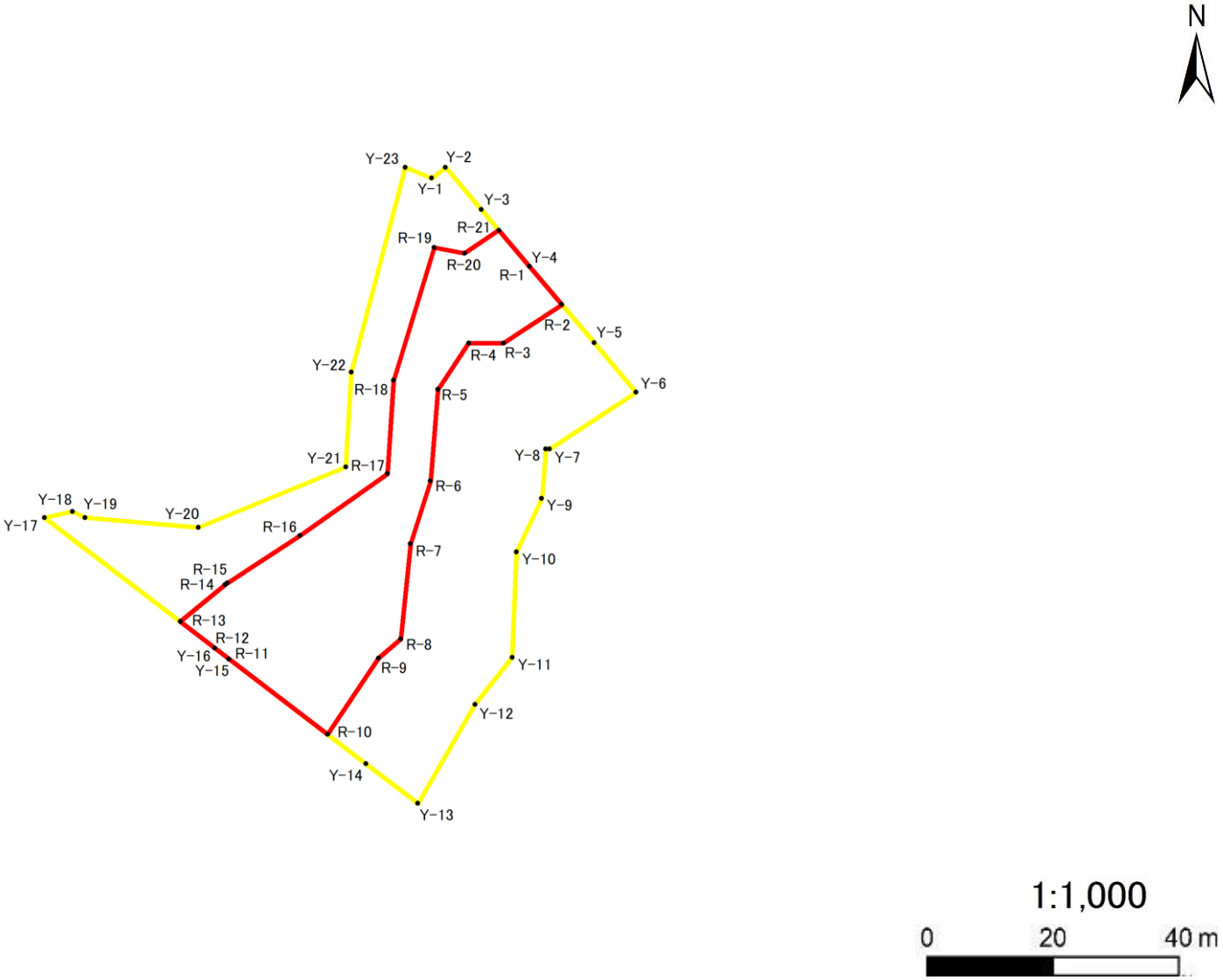
平面直角座標系:第Ⅸ系(測地成果2011)

急傾斜地の崩壊区域調書

様式5-4 危害のおそれのある土地等の座標位置図

|      |      |
|------|------|
| 調査年度 | 2024 |
|------|------|

|         |      |               |     |     |     |       |
|---------|------|---------------|-----|-----|-----|-------|
| 急傾斜地の位置 | 箇所番号 | II-061K2448-3 | 箇所名 | 南敷6 | 所在地 | 成田市南敷 |
|---------|------|---------------|-----|-----|-----|-------|



## 急傾斜地の崩壊区域調書

#### 様式5-5 危害のおそれのある土地等の座標一覧

調査年度

2024

[illegible]

平面直角座標系：第Ⅸ系(測地成果2011)

千葉県