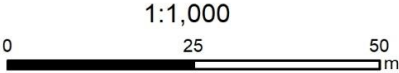
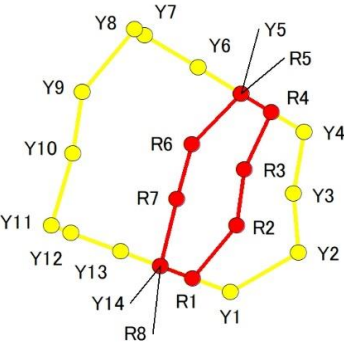


急傾斜地の崩壊区域調書

様式5-4 危害のおそれのある土地等の座標位置図

調査年度 2024

急傾斜地の位置	箇所番号	II-061K2483-1	箇所名	米野3	所在地	成田市米野
---------	------	---------------	-----	-----	-----	-------



## 急傾斜地の崩壊区域調書

#### 様式5-5 危害のおそれのある土地の座標一覧

調査年度	2024
------	------

[illegible]

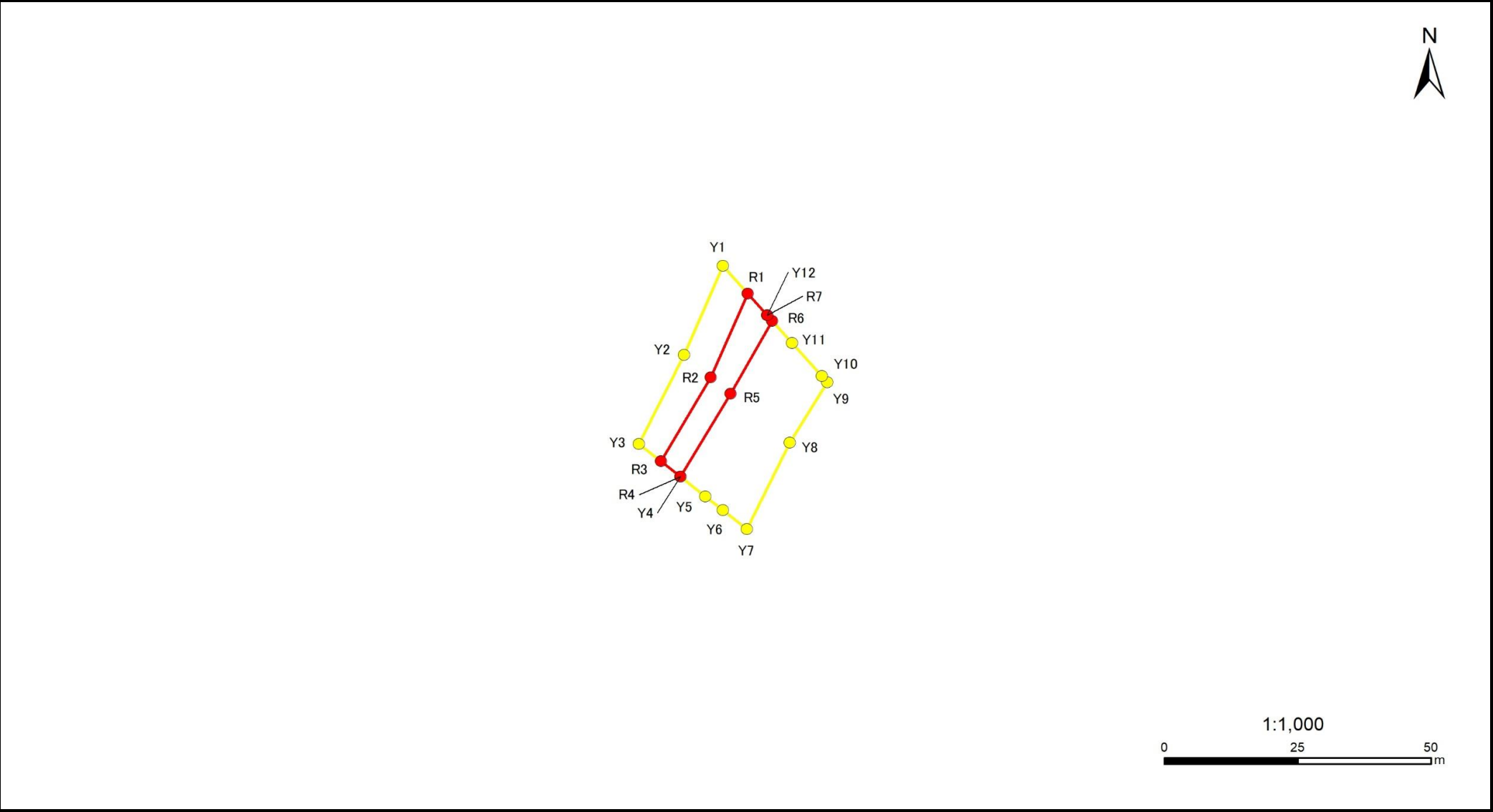
平面直角座標系:第Ⅸ系(測地成果2011)

急傾斜地の崩壊区域調書

様式5-4 危害のおそれのある土地等の座標位置図

調査年度 2024

急傾斜地の位置	箇所番号	II-061K2483-2	箇所名	米野3	所在地	成田市米野
---------	------	---------------	-----	-----	-----	-------



## 急傾斜地の崩壊区域調書

#### 様式5-5 危害のおそれのある土地の座標一覧

調査年度	2024
------	------

[illegible]