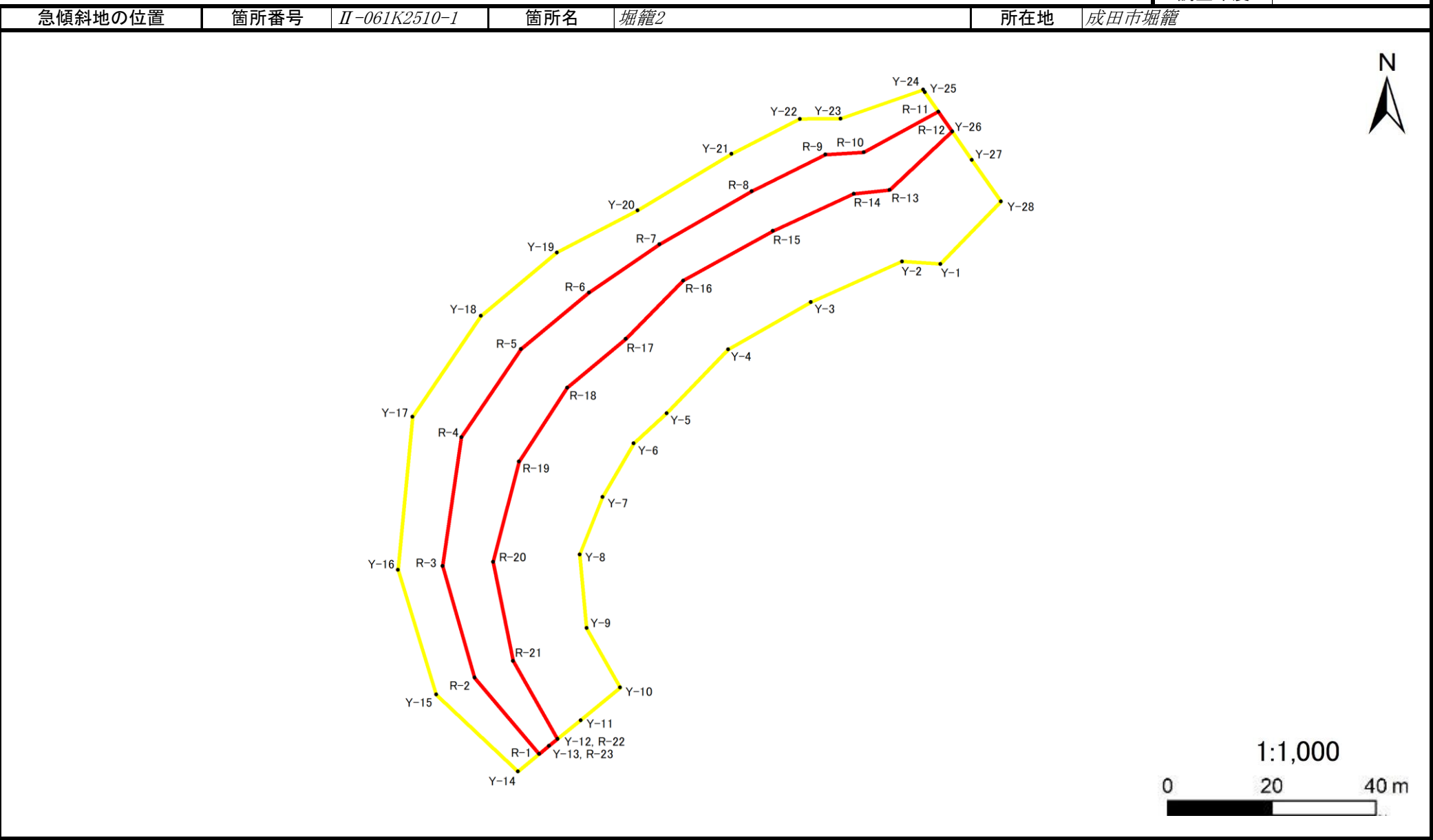


急傾斜地の崩壊区域調書

様式5-4 危害のおそれのある土地等の座標位置図

調査年度

2024



急傾斜地の崩壊区域調査

様式5-5 危害のおそれのある土地等の座標一覧

調査年度 2024

急傾斜地の位置			箇所番号	II-061K2510-1	箇所名	堀籠2	所在地	成田市堀籠			
危害のおそれのある区域の座標(土砂災害警戒区域)						著しい危害のおそれのある区域の座標(土砂災害特別警戒区域)					
地点記号	X(m)	Y(m)	地点記号	X(m)	Y(m)	地点記号	X(m)	Y(m)	地点記号	X(m)	Y(m)
Y-1	-15727.94	54702.20				R-1	-15825.43	54624.98			
Y-2	-15727.41	54694.82				R-2	-15810.26	54612.55			
Y-3	-15735.51	54677.27				R-3	-15788.01	54606.40			
Y-4	-15744.94	54661.38				R-4	-15762.42	54610.01			
Y-5	-15757.60	54649.55				R-5	-15744.88	54621.48			
Y-6	-15763.63	54643.19				R-6	-15733.62	54634.58			
Y-7	-15774.29	54637.21				R-7	-15724.00	54648.15			
Y-8	-15785.76	54632.79				R-8	-15713.49	54665.88			
Y-9	-15800.41	54634.12				R-9	-15706.15	54680.08			
Y-10	-15812.23	54640.58				R-10	-15705.69	54687.42			
Y-11	-15818.69	54632.95				R-11	-15697.61	54701.79			
Y-12	-15822.43	54628.52				R-12	-15701.57	54704.46			
Y-13	-15823.82	54626.88				R-13	-15713.24	54692.44			
Y-14	-15828.89	54620.89				R-14	-15713.99	54685.51			
Y-15	-15813.62	54605.20				R-15	-15721.39	54669.97			
Y-16	-15788.74	54597.82				R-16	-15731.23	54652.72			
Y-17	-15758.33	54600.64				R-17	-15742.83	54641.69			
Y-18	-15738.27	54613.82				R-18	-15752.56	54630.36			
Y-19	-15725.63	54628.40				R-19	-15767.25	54621.09			
Y-20	-15717.29	54643.92				R-20	-15787.18	54616.12			
Y-21	-15706.02	54662.01				R-21	-15806.88	54619.96			
Y-22	-15699.06	54675.16				R-22	-15822.43	54628.52			
Y-23	-15699.03	54683.00				R-23	-15823.82	54626.88			
Y-24	-15693.28	54698.87									
Y-25	-15693.76	54699.19									
Y-26	-15701.57	54704.46									
Y-27	-15707.22	54708.26									
Y-28	-15715.51	54713.85									

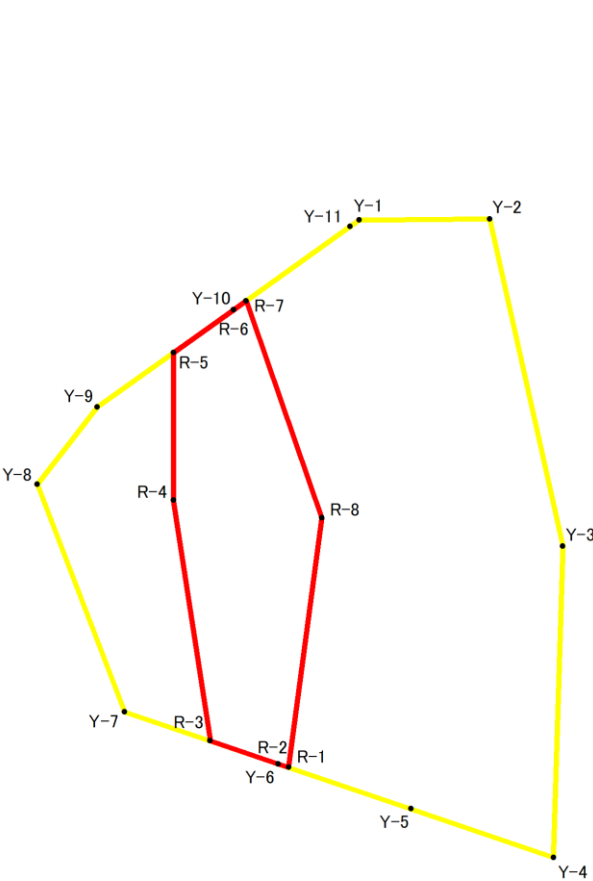
平面直角座標系:第Ⅸ系(測地成果2011)

急傾斜地の崩壊区域調書


様式5-4 危害のおそれのある土地等の座標位置図

調査年度	2024
------	------

急傾斜地の位置	箇所番号	II-061K2510-2	箇所名	堀籠2	所在地	成田市堀籠
---------	------	---------------	-----	-----	-----	-------



1:500



様式5-5 危害のおそれのある土地等の座標一覧

2024

平面直角座標系:第Ⅸ系(測地成果2011)