

## 急傾斜地の崩壊区域調書

様式5-4 危害のおそれのある土地等の座標位置図

調査年度

2023

### 急傾斜地の位置

箇所番号

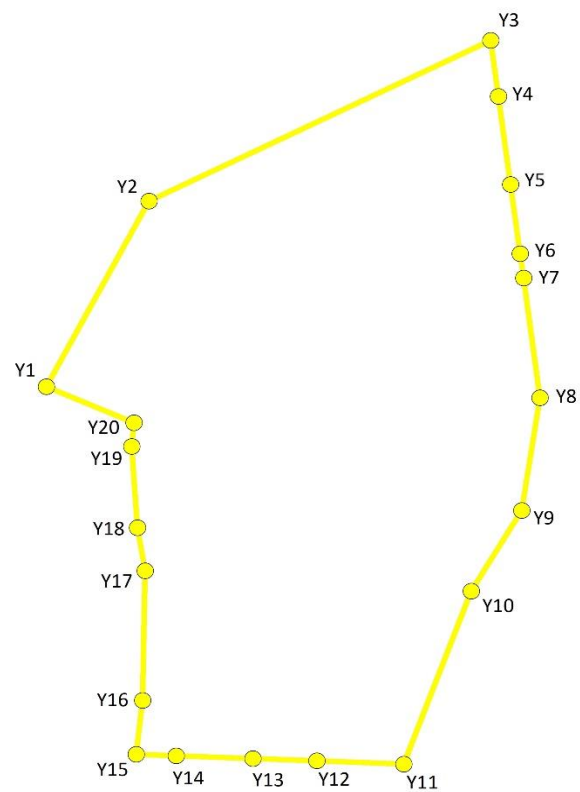
*II-062K2012-1*

箇所名

根木名7

所在地

富里市根木名



1:500

## 急傾斜地の崩壊区域調書

様式5-5 危害のおそれのある土地の座標一覧

|      |      |
|------|------|
| 調査年度 | 2023 |
|------|------|

[illegible]

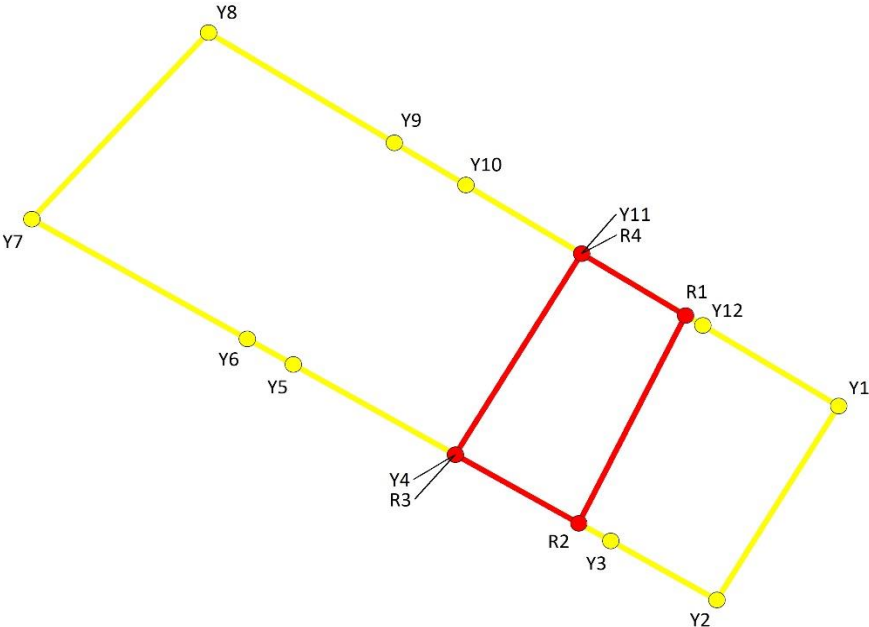
平面直角座標系:第Ⅸ系(測地成果2011)

急傾斜地の崩壊区域調書


様式5-4 危害のおそれのある土地等の座標位置図

|         |      |               |     |      |     |
|---------|------|---------------|-----|------|-----|
| 調査年度    |      | 2023          |     |      |     |
| 急傾斜地の位置 | 箇所番号 | II-062K2012-2 | 箇所名 | 根木名7 | 所在地 |

富里市根木名



1:250



## 急傾斜地の崩壊区域調書

様式5-5 危害のおそれのある土地の座標一覧

|        |      |
|--------|------|
| 調査年度   | 2023 |
| 富里市根本名 |      |

[illegible]