

# 急傾斜地の崩壊区域調査

様式5-4 危害のおそれのある土地等の座標位置図

調査年度

2023

急傾斜地の位置

箇所番号

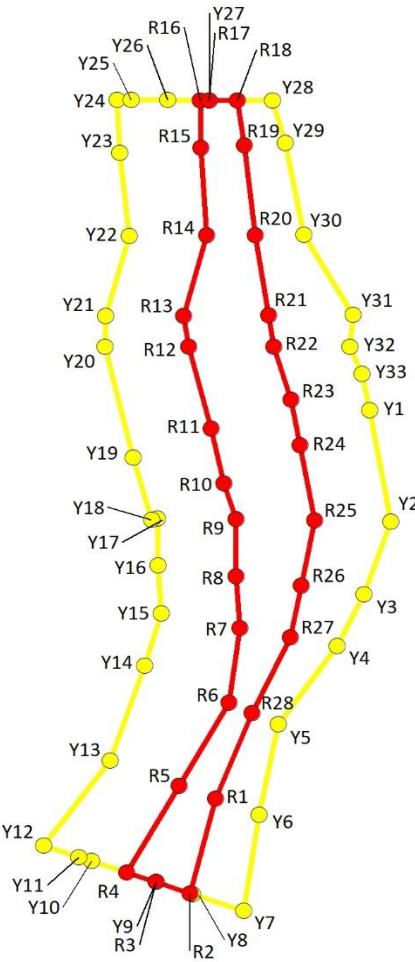
II-062K2020-1

箇所名


根本名13

所在地

富里市根本名



1:1,500



# 急傾斜地の崩壊区域調書

様式5-5 危害のおそれのある土地の座標一覧

調査年度	2023
------	------

急傾斜地の位置	箇所番号	II-062K2020-1	箇所名	根本名13	所在地	富里市根本名
---------	------	---------------	-----	-------	-----	--------

危害のおそれのある区域の座標(土砂災害警戒区域)						著しい危害のおそれのある区域の座標(土砂災害特別警戒区域)					
地点記号	X(m)	Y(m)	地点記号	X(m)	Y(m)	地点記号	X(m)	Y(m)	地点記号	X(m)	Y(m)
Y1	-28440.18	47412.68	Y31	-28420.50	47409.33	R1	-28520.36	47382.05			
Y2	-28463.15	47416.80	Y32	-28427.12	47408.66	R2	-28539.80	47376.93			
Y3	-28478.17	47411.49	Y33	-28432.68	47411.08	R3	-28537.50	47370.16			
Y4	-28488.74	47406.21				R4	-28535.53	47364.33			
Y5	-28504.99	47394.49				R5	-28517.58	47374.75			
Y6	-28523.62	47390.65				R6	-28500.51	47384.73			
Y7	-28543.41	47387.59				R7	-28485.09	47386.92			
Y8	-28539.99	47377.50				R8	-28474.43	47386.12			
Y9	-28537.50	47370.16				R9	-28462.68	47386.14			
Y10	-28533.17	47357.38				R10	-28455.29	47383.69			
Y11	-28532.31	47354.82				R11	-28444.02	47381.20			
Y12	-28529.96	47347.90				R12	-28427.12	47376.70			
Y13	-28512.40	47361.11				R13	-28420.67	47375.68			
Y14	-28492.80	47367.95				R14	-28404.09	47380.28			
Y15	-28482.12	47371.24				R15	-28386.09	47379.13			
Y16	-28472.15	47370.65				R16	-28376.24	47379.03			
Y17	-28462.45	47370.45				R17	-28376.25	47380.73			
Y18	-28462.78	47369.32				R18	-28376.28	47386.39			
Y19	-28449.92	47365.64				R19	-28385.57	47387.80			
Y20	-28427.12	47360.06				R20	-28404.03	47389.89			
Y21	-28420.75	47360.13				R21	-28420.59	47392.51			
Y22	-28404.19	47364.90				R22	-28427.12	47393.63			
Y23	-28387.05	47363.03				R23	-28438.01	47397.03			
Y24	-28376.15	47362.52				R24	-28447.44	47398.76			
Y25	-28376.16	47365.29				R25	-28462.92	47401.72			
Y26	-28376.20	47372.52				R26	-28476.34	47399.06			
Y27	-28376.25	47380.73				R27	-28486.98	47396.93			
Y28	-28376.31	47393.33				R28	-28502.61	47389.32			
Y29	-28385.09	47395.88									
Y30	-28403.96	47399.50									

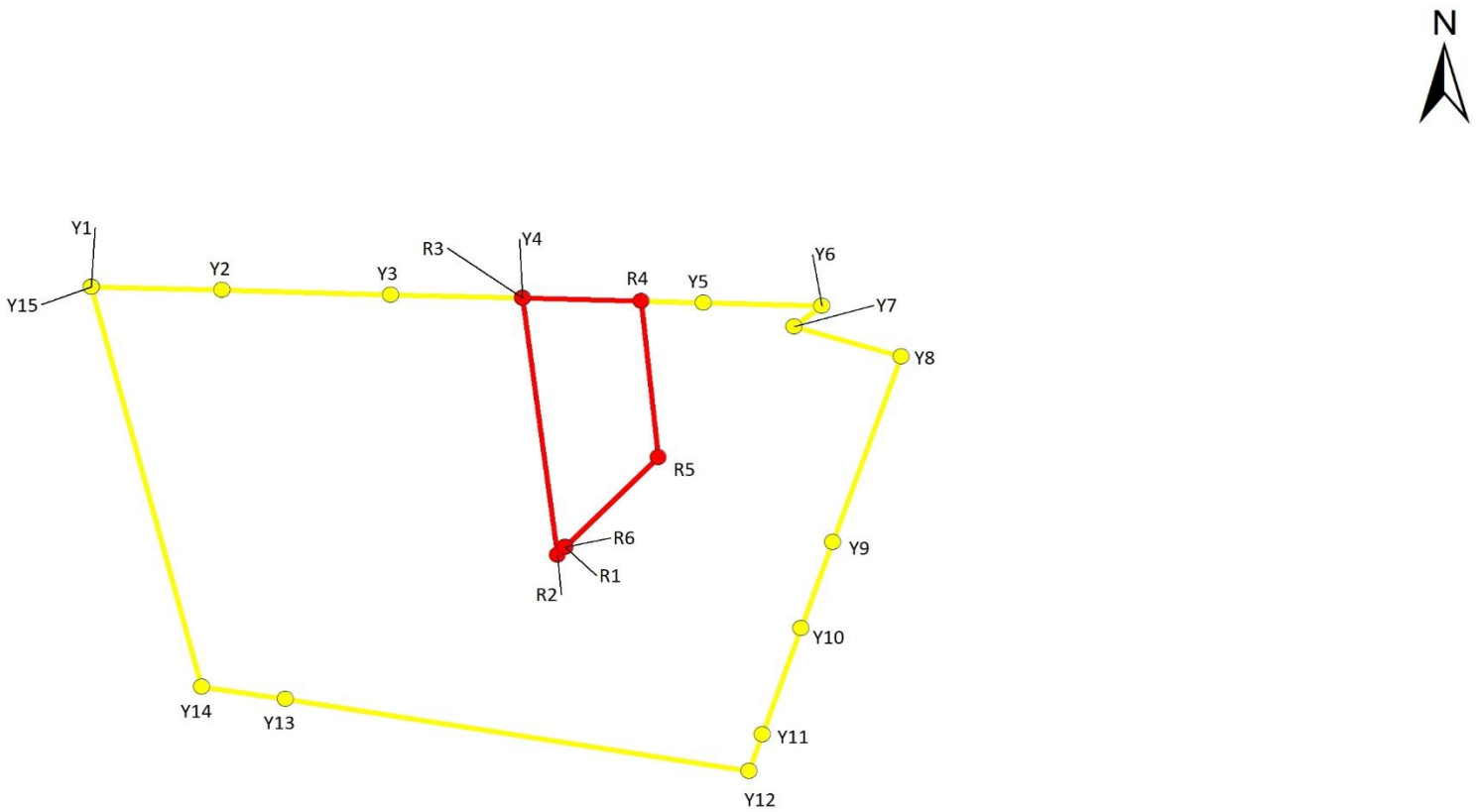
平面直角座標系: 第Ⅸ系(測地成果2011)

急傾斜地の崩壊区域調書

様式5-4 危害のおそれのある土地等の座標位置図

調査年度	2023
------	------

急傾斜地の位置	箇所番号	II-062K2020-2	箇所名	根本名13	所在地	富里市根本名
---------	------	---------------	-----	-------	-----	--------



## 急傾斜地の崩壊区域調書

様式5-5 危害のおそれのある土地の座標一覧

調査年度	2023
------	------

急傾斜地の位置	箇所番号	II-062K2020-2	箇所名	根木名13	所在地	富里市根木名
---------	------	---------------	-----	-------	-----	--------

[illegible]

平面直角座標系:第Ⅸ系(測地成果2011)