

急傾斜地の崩壊区域調査

様式5-4 危害のおそれのある土地の座標点位置図

調査年度

平成25年度

急傾斜地の位置

箇所番号

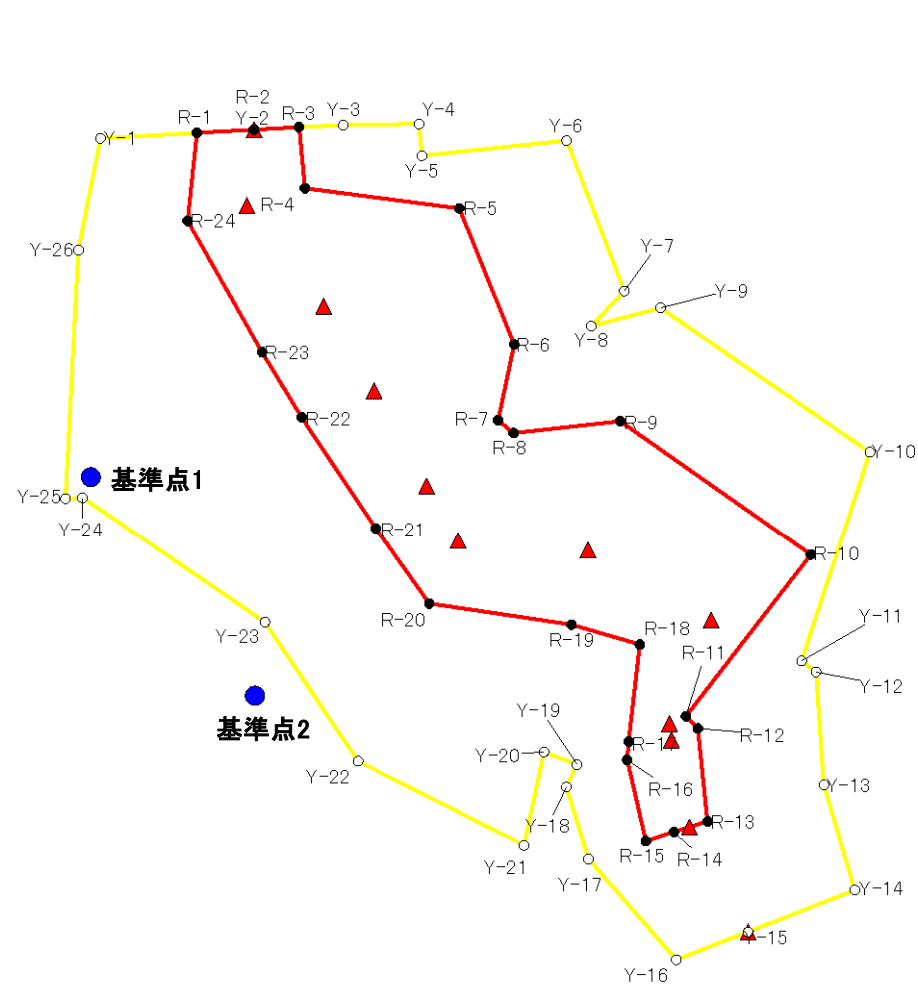
II-0647_a

箇所名

石川2

所在地

千葉県市原市石川



急傾斜地の崩壊区域調査

様式5-4 危害のおそれのある土地の座標点位置図

調査年度	平成25年度
------	--------

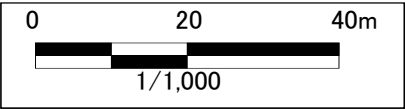
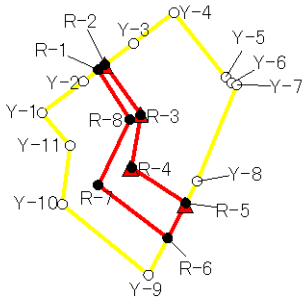
急傾斜地の位置	箇所番号	II-0647b	箇所名	石川2	所在地	千葉県市原市石川
---------	------	----------	-----	-----	-----	----------



基準点1



基準点2



急傾斜地の崩壊区域調書

様式5-5 危害のおそれのある土地等の座標一覧

調査年度

平成25年度

急傾斜地の位置

箇所番号

II-0647 a

箇所名

石川/2

所在地

千葉県市原市石川

危害のおそれのある土地の座標(土砂災害警戒区域)

[illegible]

著しい危害のおそれのある土地の座標(土砂災害特別警戒区域)

[illegible]

急傾斜地の崩壊区域調書

様式5-5 危害のおそれのある土地等の座標一覧

調査年度

平成25年度

急傾斜地の位置

箇所番号

II-0647 b

箇所名

石川/2

所在地

千葉県市原市石川

危害のおそれのある土地の座標(土砂災害警戒区域)

[illegible]

著しい危害のおそれのある土地の座標(土砂災害特別警戒区域)

[illegible]