

# 急傾斜地の崩壊区域調査

様式5-4 危害のおそれのある土地等の座標位置図

調査年度

2023

急傾斜地の位置

箇所番号

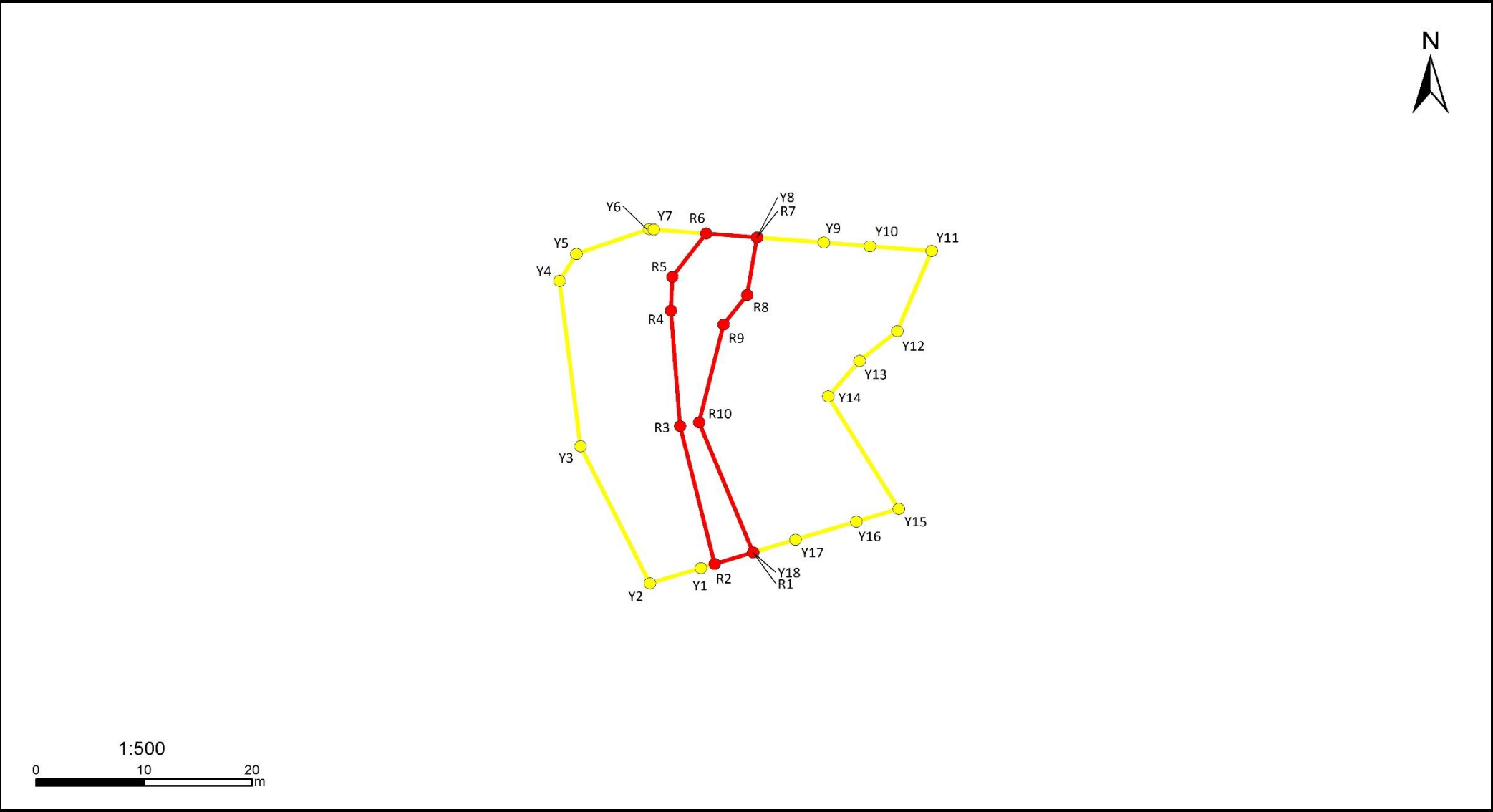
II-064K2009-1

箇所名

高田9

所在地

山武郡芝山町高田



## 急傾斜地の崩壊区域調書

様式5-5 危害のおそれのある土地の座標一覧

調査年度	2023
------	------

急傾斜地の位置	箇所番号	II-064K2009-1	箇所名	高田9	所在地	山武郡芝山町高田
---------	------	---------------	-----	-----	-----	----------

[illegible]

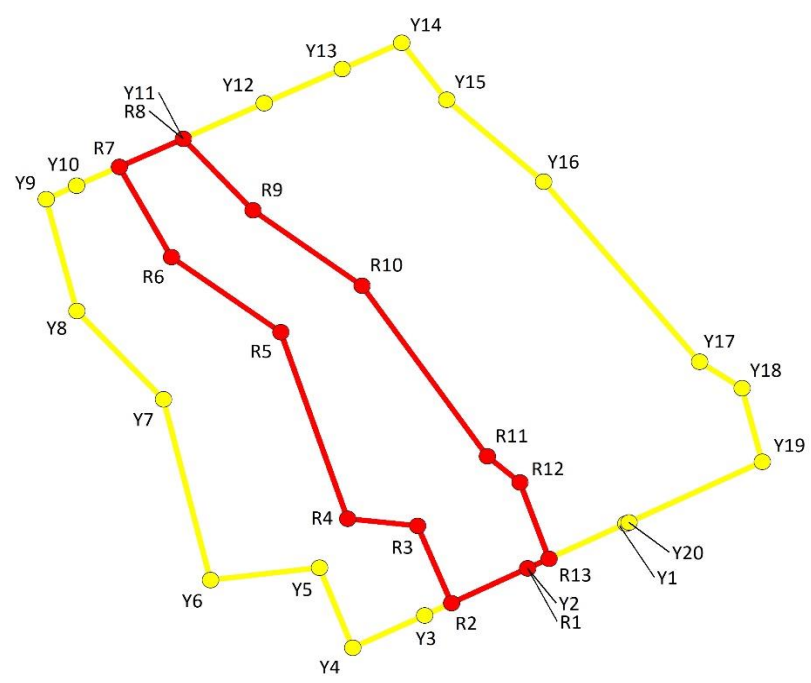
平面直角座標系:第Ⅸ系(測地成果2011)

急傾斜地の崩壊区域調査

様式5-4 危害のおそれのある土地等の座標位置図

調査年度 2023

急傾斜地の位置	箇所番号	II-064K2009-2	箇所名	高田9	所在地	山武郡芝山町高田
---------	------	---------------	-----	-----	-----	----------



## 急傾斜地の崩壊区域調書

様式5-5 危害のおそれのある土地の座標一覧

調査年度	2023
山武郡芝山町高田	

[illegible]

# 急傾斜地の崩壊区域調査

様式5-4 危害のおそれのある土地等の座標位置図

調査年度

2023

急傾斜地の位置

箇所番号

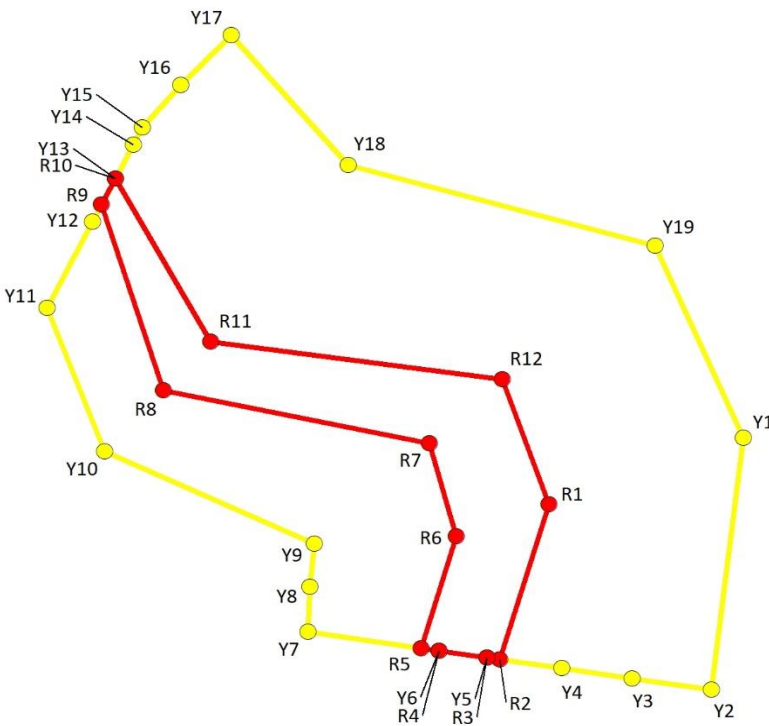
II-064K2009-3

箇所名

高田9

所在地

山武郡芝山町高田



## 急傾斜地の崩壊区域調書

#### 様式5-5 危害のおそれのある土地の座標一覧

調査年度	2023
------	------

[illegible]

平面直角座標系:第Ⅸ系(測地成果2011)