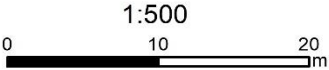
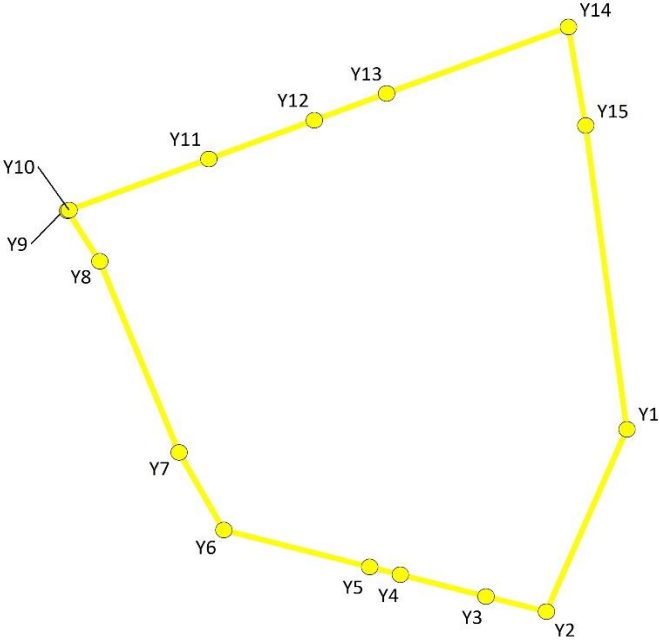


急傾斜地の崩壊区域調書

様式5-4 危害のおそれのある土地等の座標位置図

調査年度		2023	
急傾斜地の位置	箇所番号	II-064K2030-1	箇所名
		小池8	所在地
		山武郡芝山町小池	



急傾斜地の崩壊区域調書

様式5-5 危害のおそれのある土地の座標一覧

調査年度	2023
山武郡芝山町小池	

[illegible]

急傾斜地の崩壊区域調査

様式5-4 危害のおそれのある土地等の座標位置図

調査年度

2023

急傾斜地の位置

箇所番号

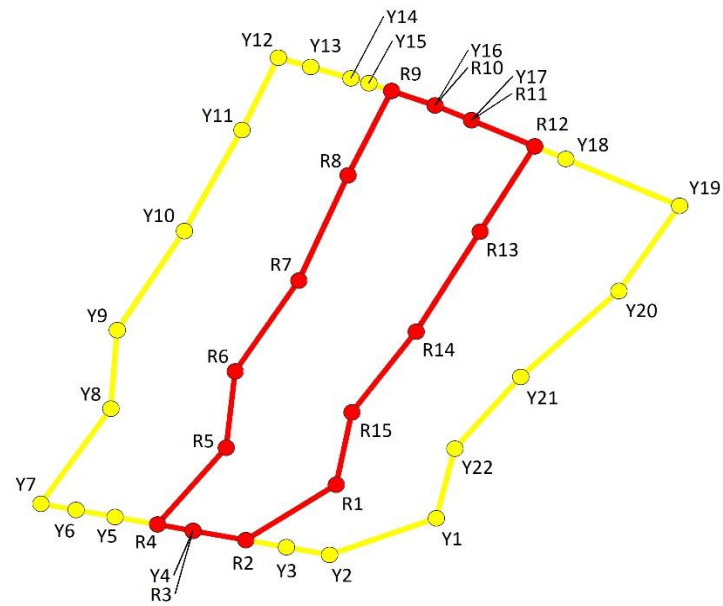
II-064K2030-2

箇所名

小池8

所在地

山武郡芝山町小池



急傾斜地の崩壊区域調書

様式5-5 危害のおそれのある土地の座標一覧

調査年度	2023
山武郡芝山町小池	

[illegible]