

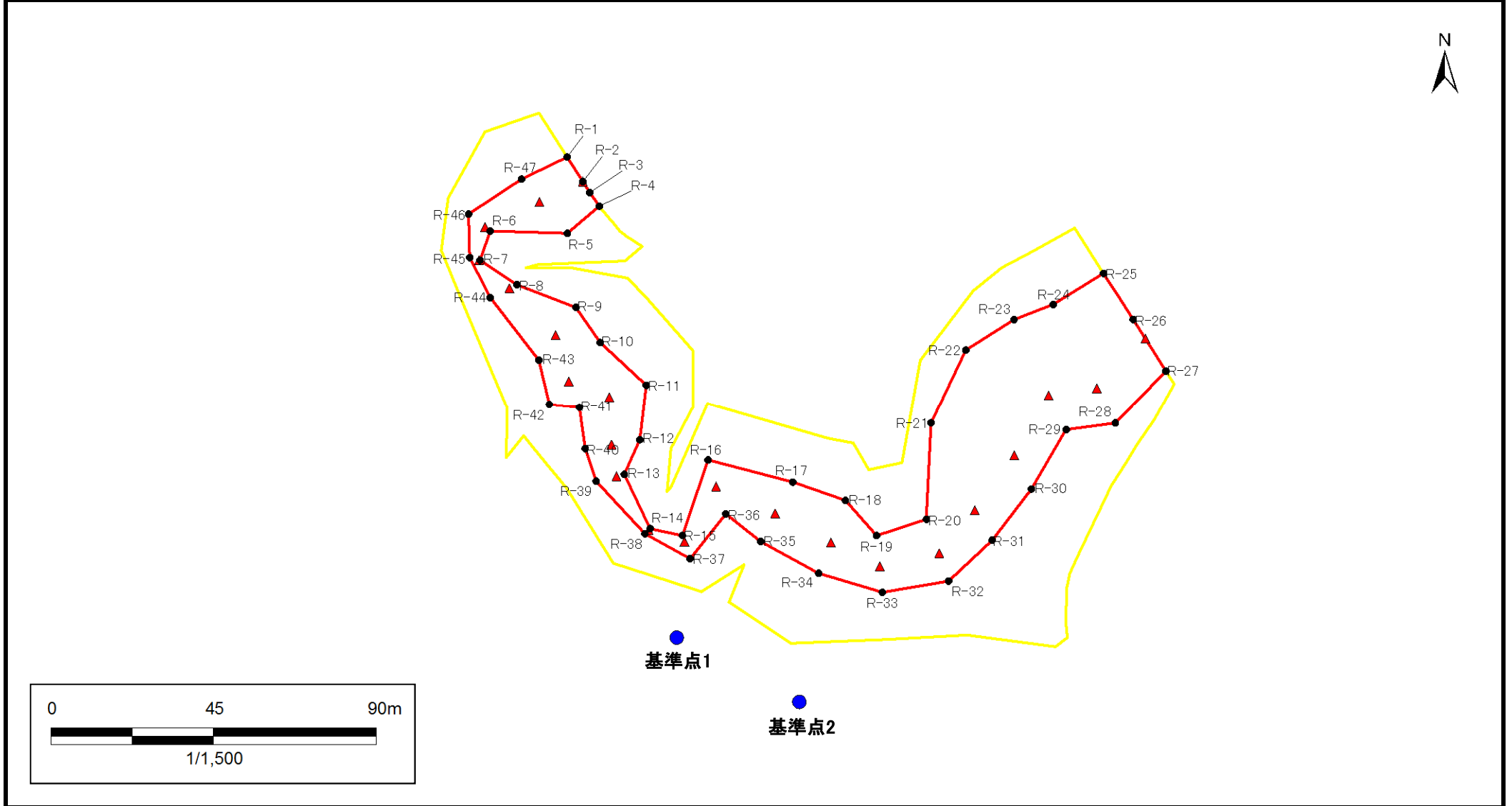
# 急傾斜地の崩壊区域調査

様式5-4 危害のおそれのある土地の座標点位置図

調査年度

平成25年度

急傾斜地の位置 箇所番号 II-0653\_a 箇所名 市場5 所在地 千葉県市原市市場



# 急傾斜地の崩壊区域調査

様式5-4 危害のおそれのある土地の座標点位置図

調査年度

平成25年度

急傾斜地の位置

箇所番号

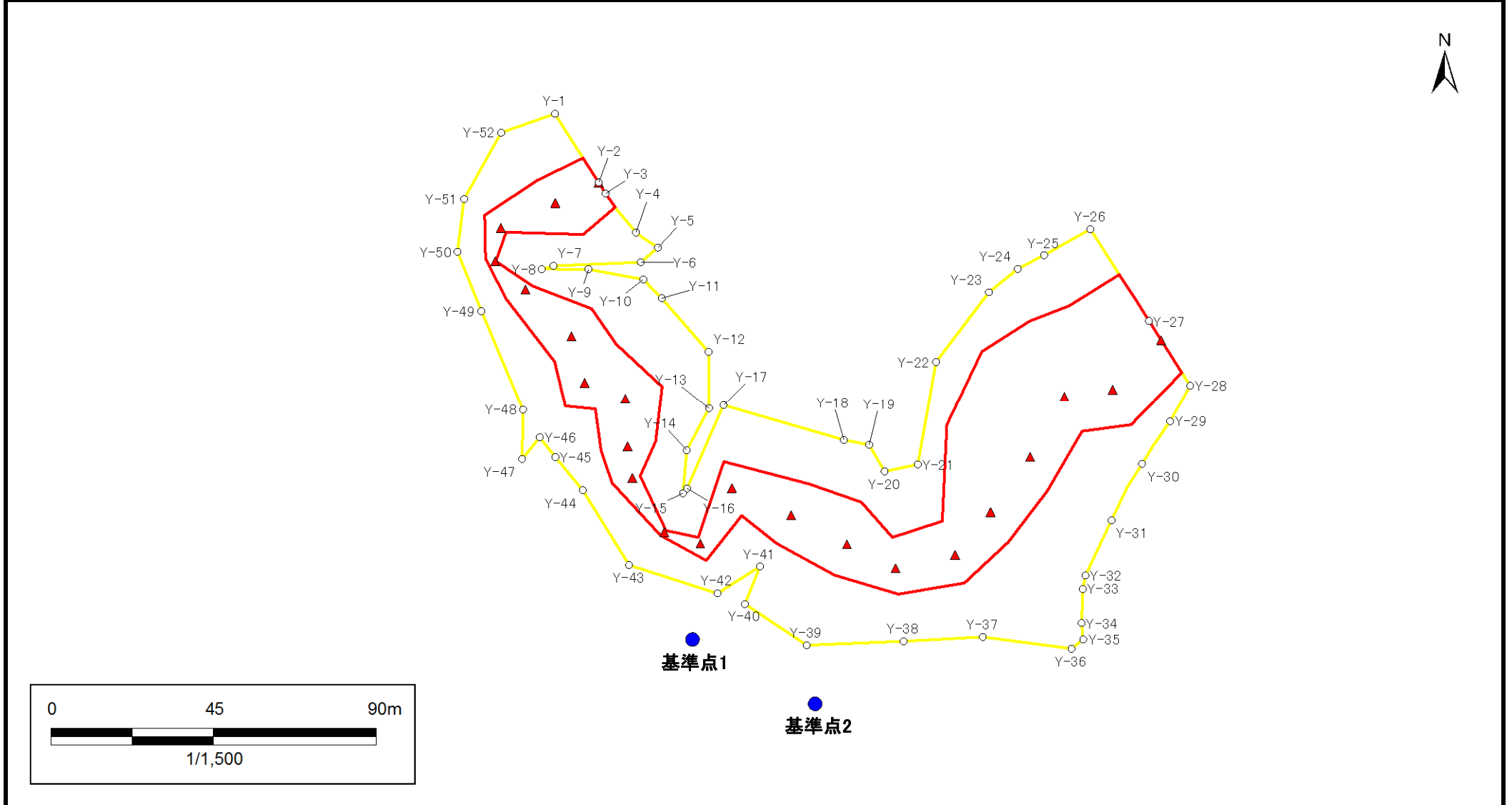
II-0653\_a

箇所名

市場5

所在地

千葉県市原市市場

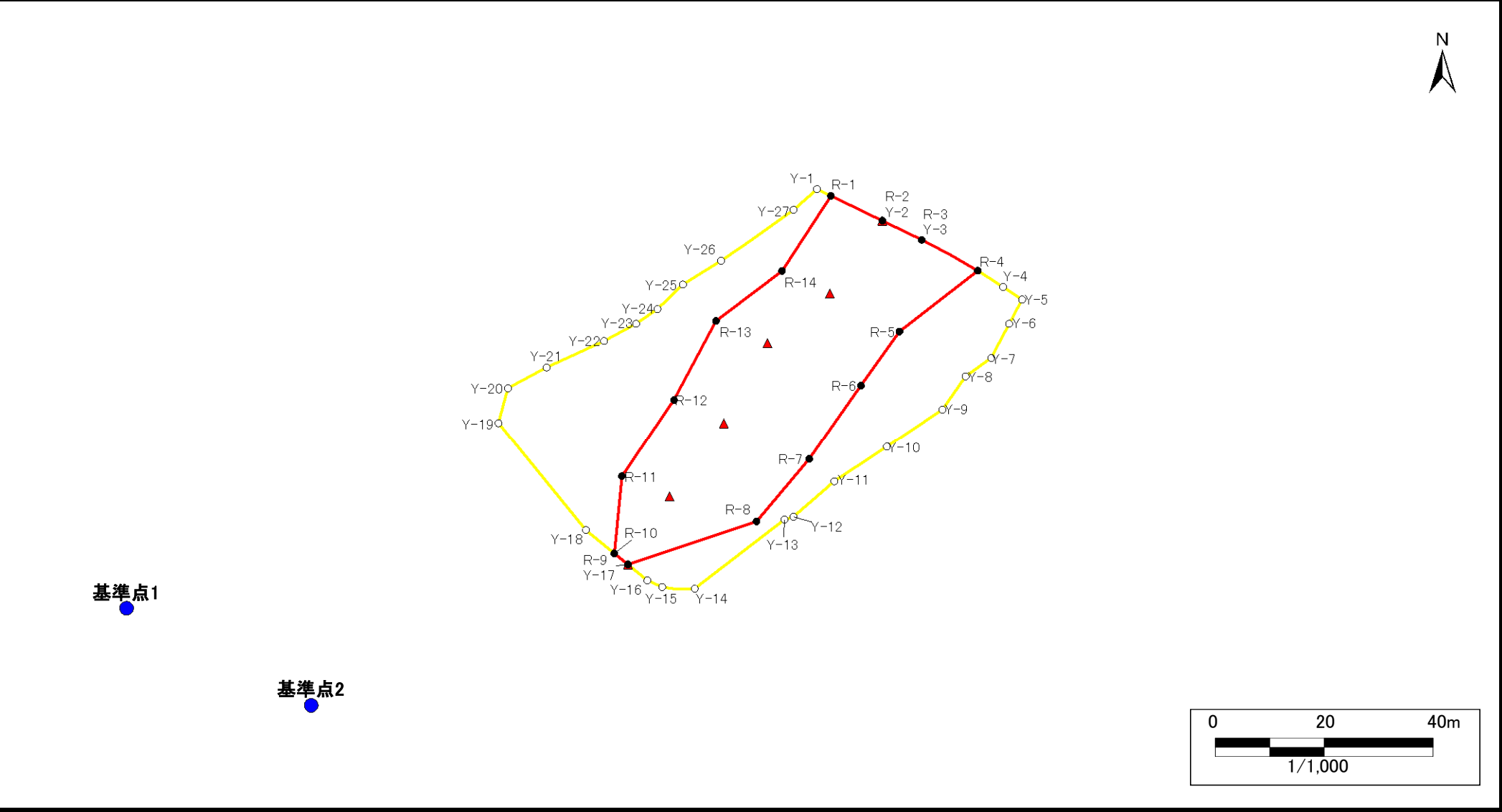


急傾斜地の崩壊区域調査

様式5-4 危害のおそれのある土地の座標点位置図

調査年度	平成25年度
------	--------

急傾斜地の位置	箇所番号	II-0653_b	箇所名	市場5	所在地	千葉県市原市市場
---------	------	-----------	-----	-----	-----	----------



# 急傾斜地の崩壊区域調査

様式5-4 危害のおそれのある土地の座標点位置図

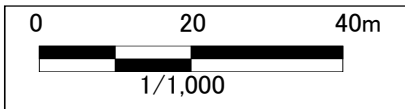
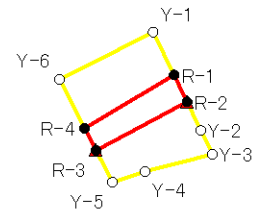
調査年度

平成25年度

急傾斜地の位置	箇所番号	II-0653_c	箇所名	市場5	所在地	千葉県市原市市場
---------	------	-----------	-----	-----	-----	----------

基準点1

基準点2



# 急傾斜地の崩壊区域調書

様式5-4 危害のおそれのある土地の座標点位置図

調査年度

平成25年度

急傾斜地の位置

箇所番号

II-0653\_d

箇所名

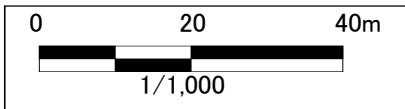
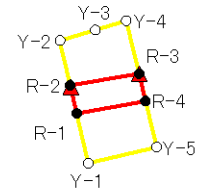
市場5

所在地

千葉県市原市市場

基準点1

基準点2



# 急傾斜地の崩壊区域調査

様式5-5 危害のおそれのある土地等の座標一覧

調査年度 平成25年度

急傾斜地の位置 箇所番号 II-0653\_a 箇所名 市場5 所在地 千葉県市原市市場

## 危害のおそれのある土地の座標(土砂災害警戒区域)

地点記号	X(m)	Y(m)	地点記号	X(m)	Y(m)
Y-1	32014.70	-66066.01	Y-33	32161.29	-66197.93
Y-2	32026.87	-66085.06	Y-34	32160.94	-66207.31
Y-3	32028.80	-66088.08	Y-35	32161.38	-66211.90
Y-4	32037.21	-66098.84	Y-36	32158.13	-66214.40
Y-5	32043.36	-66103.04	Y-37	32133.50	-66211.16
Y-6	32038.58	-66107.08	Y-38	32111.51	-66212.37
Y-7	32014.32	-66108.08	Y-39	32084.61	-66213.43
Y-8	32011.06	-66109.00	Y-40	32067.47	-66202.05
Y-9	32024.06	-66109.05	Y-41	32071.65	-66191.62
Y-10	32039.28	-66111.86	Y-42	32059.81	-66199.09
Y-11	32044.32	-66117.05	Y-43	32035.33	-66191.24
Y-12	32057.39	-66131.89	Y-44	32022.47	-66170.43
Y-13	32057.49	-66147.69	Y-45	32014.82	-66161.26
Y-14	32051.33	-66159.38	Y-46	32010.48	-66155.82
Y-15	32050.27	-66171.27	Y-47	32005.60	-66161.80
Y-16	32051.38	-66169.96	Y-48	32005.85	-66148.02
Y-17	32061.48	-66146.77	Y-49	31994.29	-66120.63
Y-18	32094.94	-66156.49	Y-50	31987.62	-66104.19
Y-19	32101.96	-66157.80	Y-51	31989.46	-66089.62
Y-20	32106.25	-66165.27	Y-52	31999.75	-66071.19
Y-21	32115.50	-66163.27			
Y-22	32120.54	-66134.71			
Y-23	32135.25	-66115.42			
Y-24	32143.25	-66108.93			
Y-25	32150.50	-66105.15			
Y-26	32163.44	-66097.95			
Y-27	32179.70	-66123.36			
Y-28	32191.08	-66141.31			
Y-29	32185.51	-66151.28			
Y-30	32177.79	-66163.15			
Y-31	32169.24	-66178.81			
Y-32	32162.01	-66194.13			

## 著しい危害のおそれのある土地の座標(土砂災害特別警戒区域)

地点記号	X(m)	Y(m)	地点記号	X(m)	Y(m)
R-1	32022.52	-66078.26	R-33	32110.10	-66199.29
R-2	32026.87	-66085.06	R-34	32092.36	-66194.00
R-3	32028.80	-66088.08	R-35	32076.24	-66185.19
R-4	32031.46	-66091.85	R-36	32066.59	-66177.53
R-5	32022.56	-66099.43	R-37	32056.70	-66189.97
R-6	32001.16	-66098.77	R-38	32044.08	-66183.05
R-7	31998.31	-66106.87	R-39	32030.57	-66168.44
R-8	32008.53	-66113.68	R-40	32027.55	-66159.38
R-9	32024.91	-66120.00	R-41	32025.96	-66147.87
R-10	32031.74	-66129.79	R-42	32017.65	-66147.04
R-11	32044.51	-66141.66	R-43	32014.66	-66134.63
R-12	32042.71	-66156.87	R-44	32001.16	-66117.28
R-13	32038.40	-66166.51	R-45	31995.45	-66106.15
R-14	32045.58	-66181.65	R-46	31995.17	-66094.08
R-15	32054.51	-66183.54	R-47	32009.90	-66084.34
R-16	32061.65	-66162.52			
R-17	32085.19	-66168.66			
R-18	32099.79	-66173.79			
R-19	32108.41	-66183.52			
R-20	32122.25	-66179.05			
R-21	32123.53	-66152.22			
R-22	32133.23	-66131.87			
R-23	32146.53	-66123.41			
R-24	32157.49	-66119.13			
R-25	32171.41	-66110.54			
R-26	32179.70	-66123.36			
R-27	32188.78	-66137.70			
R-28	32174.72	-66152.25			
R-29	32161.05	-66154.11			
R-30	32151.45	-66170.59			
R-31	32140.60	-66184.79			
R-32	32128.45	-66196.20			

## 急傾斜地の崩壊区域調書

様式5-5 危害のおそれのある土地等の座標一覧

調査年度

平成25年度

### 急傾斜地の位置

箇所番号

II-0653\_b

箇所名

市場5

所在地

千葉県市原市市場

危害のおそれのある土地の座標(土砂災害警戒区域)

[illegible]

## 著しい危害のおそれのある土地の座標(土砂災害特別警戒区域)

[illegible]

## 急傾斜地の崩壊区域調書

### 様式5-5 危害のおそれのある土地等の座標一覧

調査年度

平成25年度

## 急傾斜地の位置

箇所番号

II-0653\_c

箇所名

市場5

所在地

千葉県市原市市場

危害のおそれのある土地の座標(土砂災害警戒区域)

[illegible]

## 著しい危害のおそれのある土地の座標(土砂災害特別警戒区域)

[illegible]



## 急傾斜地の崩壊区域調書

### 様式5-5 危害のおそれのある土地等の座標一覧

調査年度

平成25年度

## 急傾斜地の位置

箇所番号

II-0653\_d

箇所名

市場5

所在地

千葉県市原市市場

危害のおそれのある土地の座標(土砂災害警戒区域)

[illegible]

## 著しい危害のおそれのある土地の座標(土砂災害特別警戒区域)

[illegible]