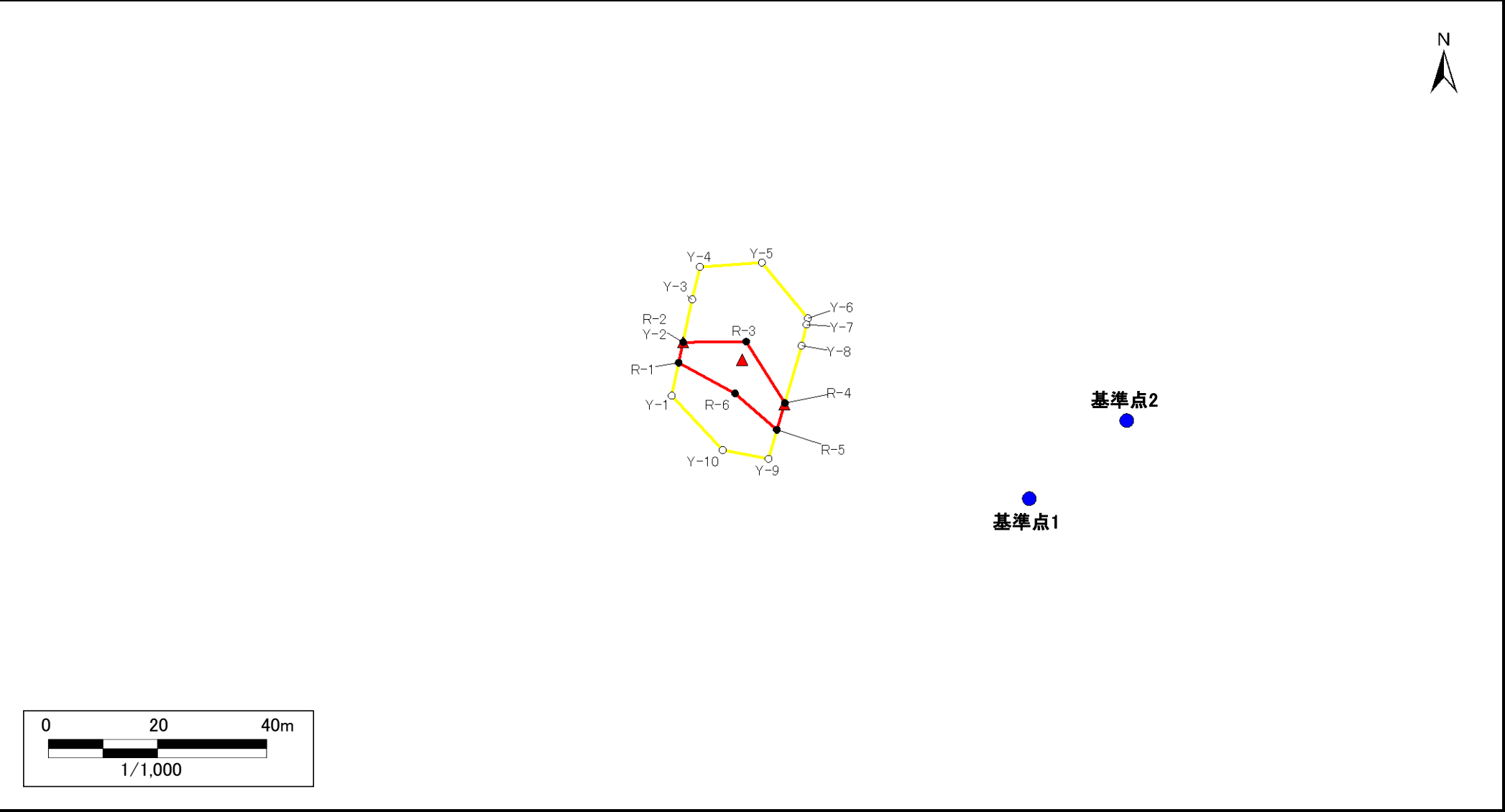


急傾斜地の崩壊区域調書

様式5ー4 危害のおそれのある土地の座標点位置図

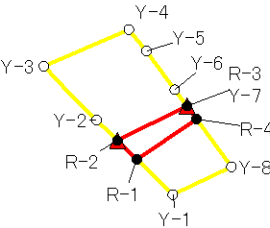
様式5-4 危害のおそれのある土地の座標点位置図						調査年度	平成25年度
急傾斜地の位置	箇所番号	II-0695_a	箇所名	下矢田4	所在地	千葉県市原市下矢田	



急傾斜地の崩壊区域調書

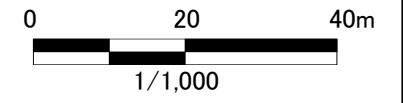
様式5-4 危害のおそれのある土地の座標点位置図

様式5-4 危害のおそれのある土地の座標点位置図					調査年度	平成25年度
急 傾 斜 地 の 位 置	箇所番号	II-0695.b	箇所名	下矢田4	所在地	千葉県市原市下矢田



基準点2

基準点1



## 急傾斜地の崩壊区域調書

### 様式5-5 危害のおそれのある土地等の座標一覧

調査年度

平成25年度

## 急傾斜地の位置

箇所番号

II-0695\_a

箇所名

下矢田4

所在地

千葉県市原市下矢田

危害のおそれのある土地の座標(土砂災害警戒区域)

[illegible]

## 著しい危害のおそれのある土地の座標(土砂災害特別警戒区域)

[illegible]

## 急傾斜地の崩壊区域調書

様式5-5 危害のおそれのある土地等の座標一覧

調査年度

平成25年度

### 急傾斜地の位置

箇所番号

II-0695\_b

箇所名

下矢田4

所在地

千葉県市原市下矢田

危害のおそれのある土地の座標(土砂災害警戒区域)

[illegible]

## 著しい危害のおそれのある土地の座標(土砂災害特別警戒区域)

地点記号	X(m)	Y(m)	地点記号	X(m)	Y(m)
R-1	29044.54	-67626.78			
R-2	29041.94	-67624.25			
R-3	29051.17	-67619.71			
R-4	29052.44	-67621.44			
R-5					
R-6					
R-7					
R-8					
R-9					
R-10					
R-11					
R-12					
R-13					
R-14					
R-15					
R-16					
R-17					
R-18					
R-19					
R-20					
R-21					
R-22					
R-23					
R-24					
R-25					
R-26					
R-27					
R-28					
R-29					
R-30					
R-31					
R-32					