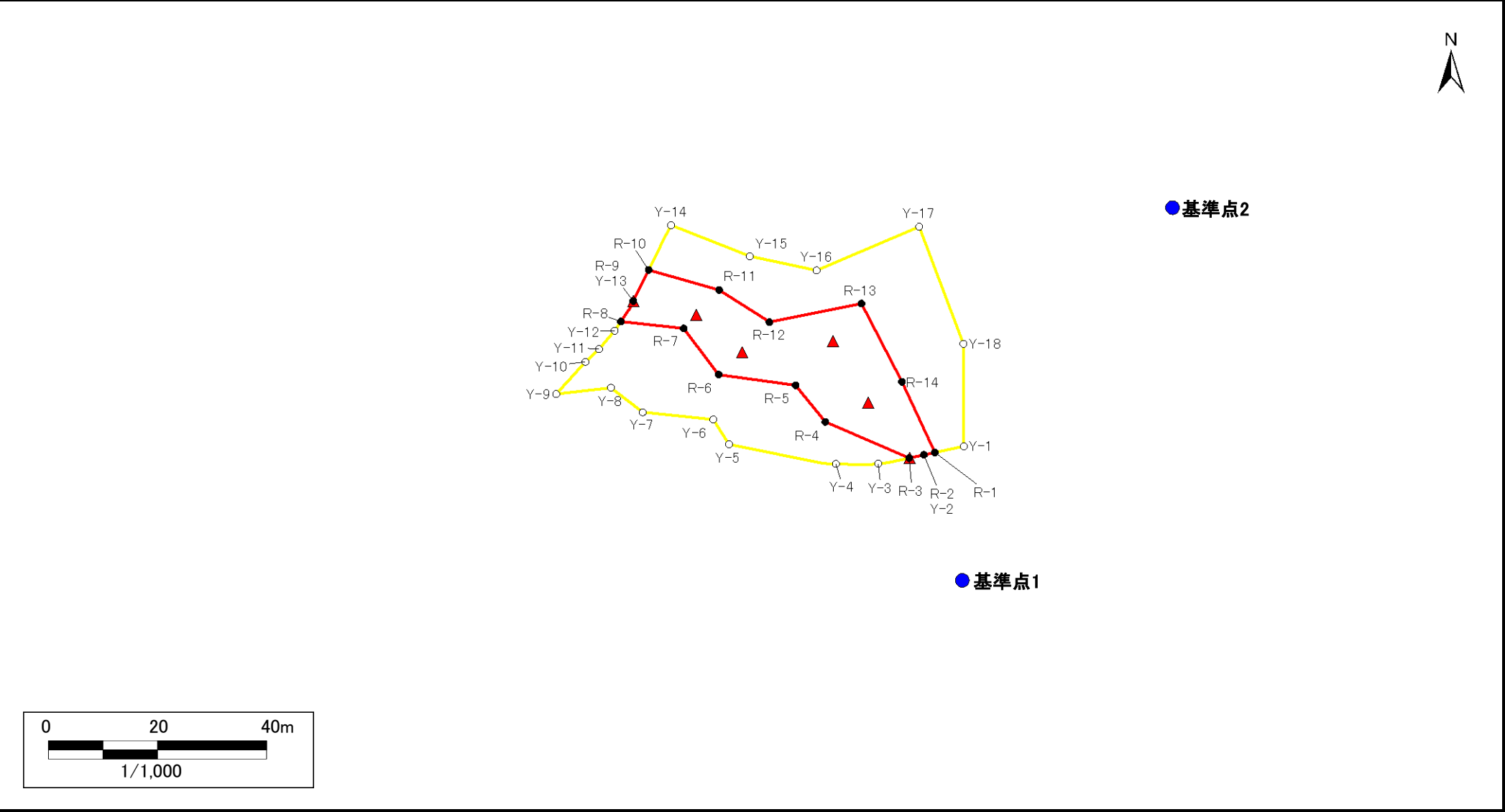


急傾斜地の崩壊区域調査

様式5-4 危害のおそれのある土地の座標点位置図

調査年度	平成25年度
------	--------

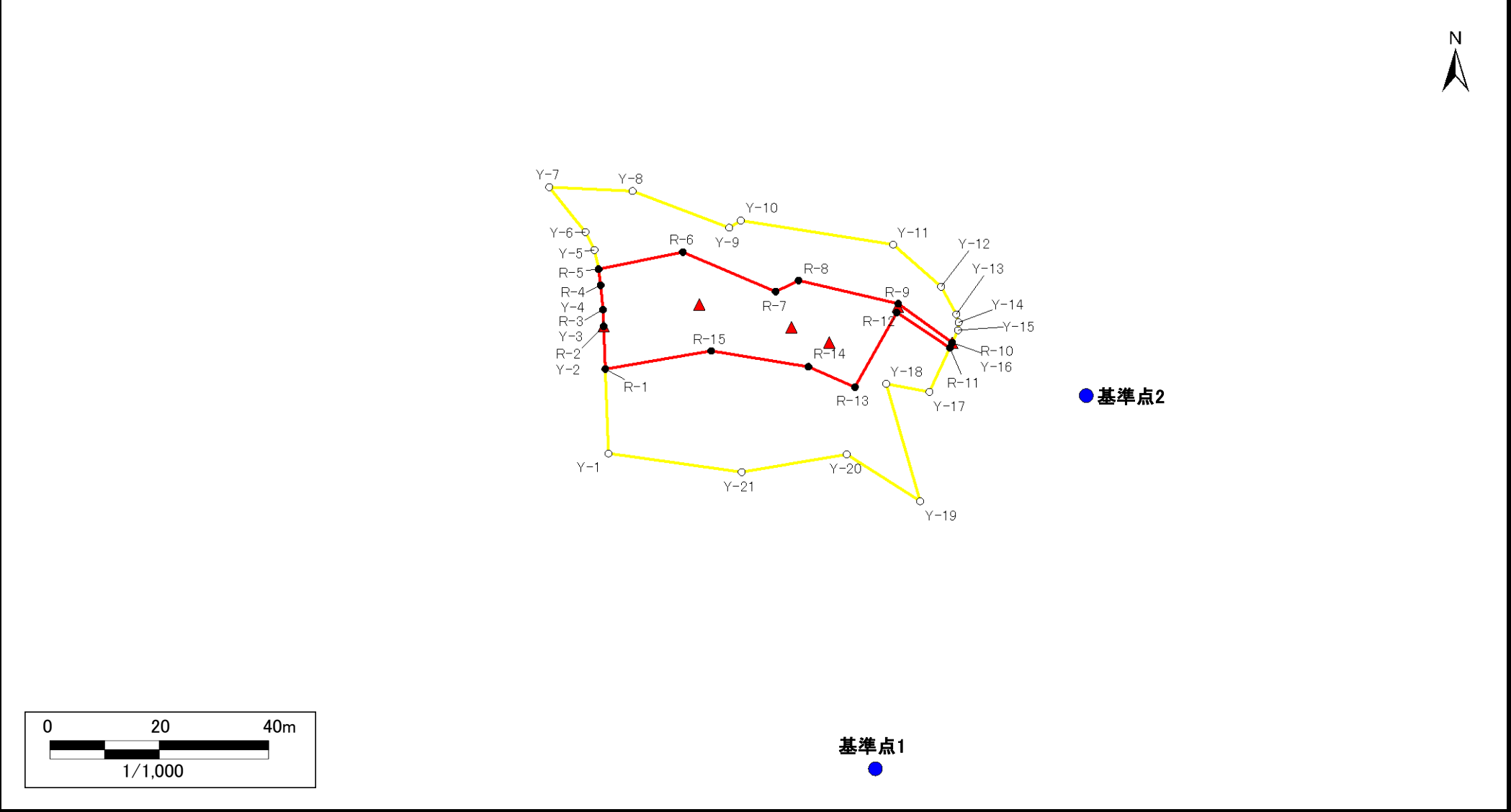
急傾斜地の位置	箇所番号	II-0697_a	箇所名	敷1	所在地	千葉県市原市敷
---------	------	-----------	-----	----	-----	---------



急傾斜地の崩壊区域調査

様式5-4 危害のおそれのある土地の座標点位置図

様式5-4 危害のおそれのある土地の座標点位置図						調査年度	平成25年度
急 傾 斜 地 の 位 置	箇所番号	II-0697_b	箇所名	敷1	所在地	千葉県市原市敷	



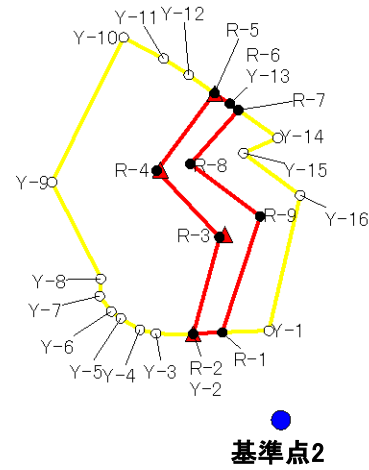
急傾斜地の崩壊区域調書

様式5-4 危害のおそれのある土地の座標点位置図

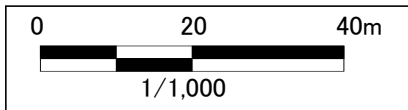
調査年度

平成25年度

急傾斜地の位置	箇所番号	II-0697_c	箇所名	敷1	所在地	千葉県市原市敷
---------	------	-----------	-----	----	-----	---------



基準点2



基準点1

急傾斜地の崩壊区域調書

様式5-5 危害のおそれのある土地等の座標一覧

調査年度

平成25年度

急傾斜地の位置

箇所番号

II-0697_a

箇所名

數1

所在地

千葉県市原市敷

危害のおそれのある土地の座標(土砂災害警戒区域)

[illegible]

著しい危害のおそれのある土地の座標(土砂災害特別警戒区域)

[illegible]

急傾斜地の崩壊区域調書

様式5-5 危害のおそれのある土地等の座標一覧

調査年度

平成25年度

急傾斜地の位置

箇所番号

II-0697_b

箇所名

數1

所在地

千葉県市原市藪

危害のおそれのある土地の座標(土砂災害警戒区域)

[illegible]

著しい危害のおそれのある土地の座標(土砂災害特別警戒区域)

[illegible]

急傾斜地の崩壊区域調書

様式5-5 危害のおそれのある土地等の座標一覧

調査年度

平成25年度

急傾斜地の位置

箇所番号

Π-0697 c

箇所名

敷1

所在地

千葉県市原市藪

危害のおそれのある土地の座標(土砂災害警戒区域)

[illegible]

著しい危害のおそれのある土地の座標(土砂災害特別警戒区域)

[illegible]