

# 急傾斜地の崩壊区域調書

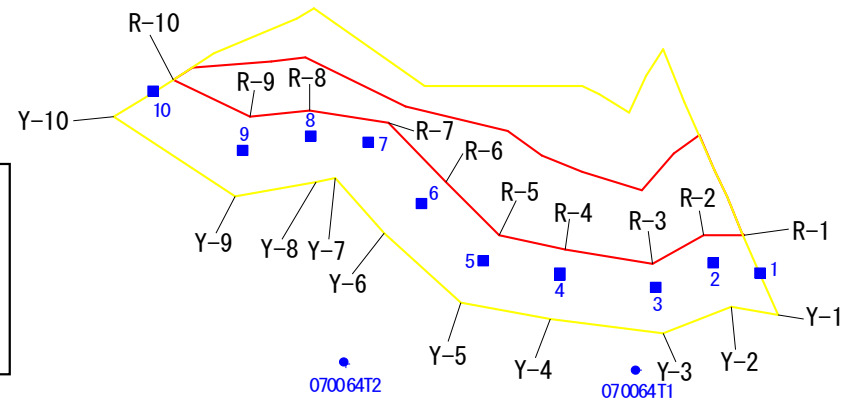
様式5-4 危害のおそれのある土地等の座標位置図

調査年度

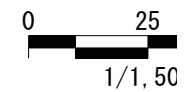
平成2

急傾斜地の位置	箇所番号	II-070064	箇所名	津富浦16	所在地	成田市津富浦
---------	------	-----------	-----	-------	-----	--------

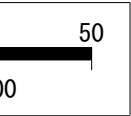
070066T2



この図は、1/2500 地形図上で展開した、警戒区域・特別警戒区域について設定(基準)点及び下端(上端)位置の実測(計測)値から、平坦部の範囲について推計(展開)したものである。



3年度



千葉県

## 急傾斜地の崩壊区域調書

### 様式5-5 危害のおそれのある土地等の座標一覧

調査年度

平成23年度

### 急傾斜地の位置

箇所番号

II-070064

筒 所 名

津富浦16

所在地

成田市津富浦

[illegible]