

急傾斜地の崩壊区域調書

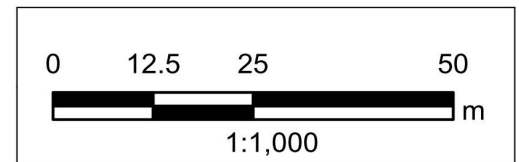
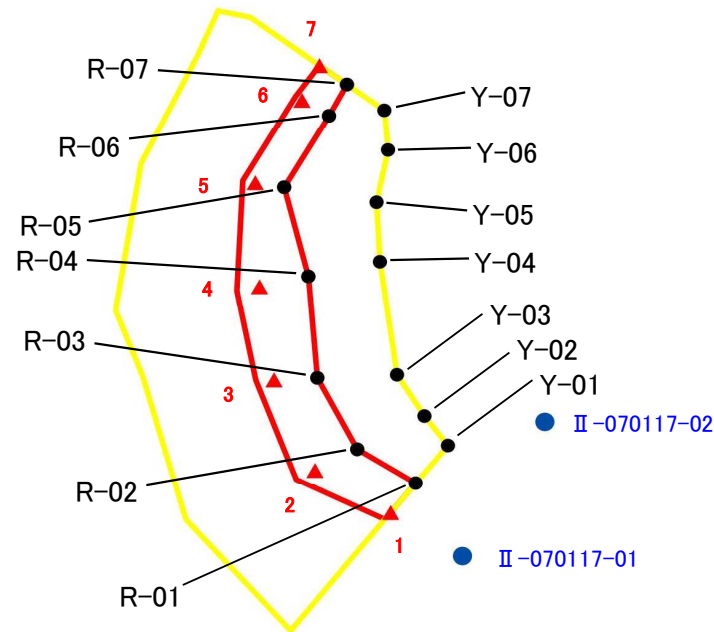
様式5-4 危害のおそれのある土地等の座標位置図

調査年度

平成23年度

急傾斜地の位置 箇所番号 II-070117 箇所名 幡谷7 所在地 成田市幡谷

II-070117-a



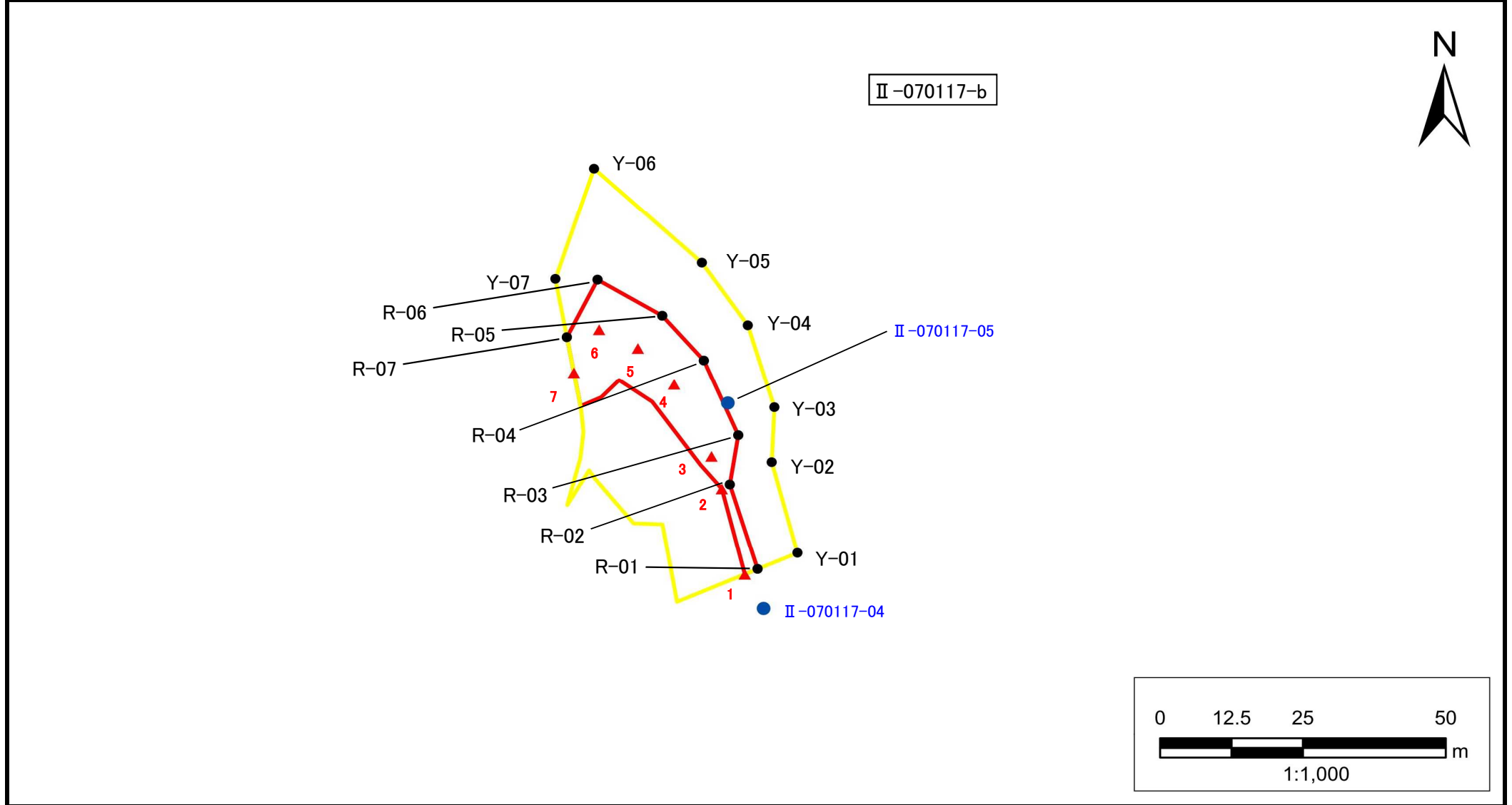
急傾斜地の崩壊区域調書

様式5-4 危害のおそれのある土地等の座標位置図

調査年度

平成23年度

急傾斜地の位置 箇所番号 II-070117 箇所名 幡谷7 所在地 成田市幡谷

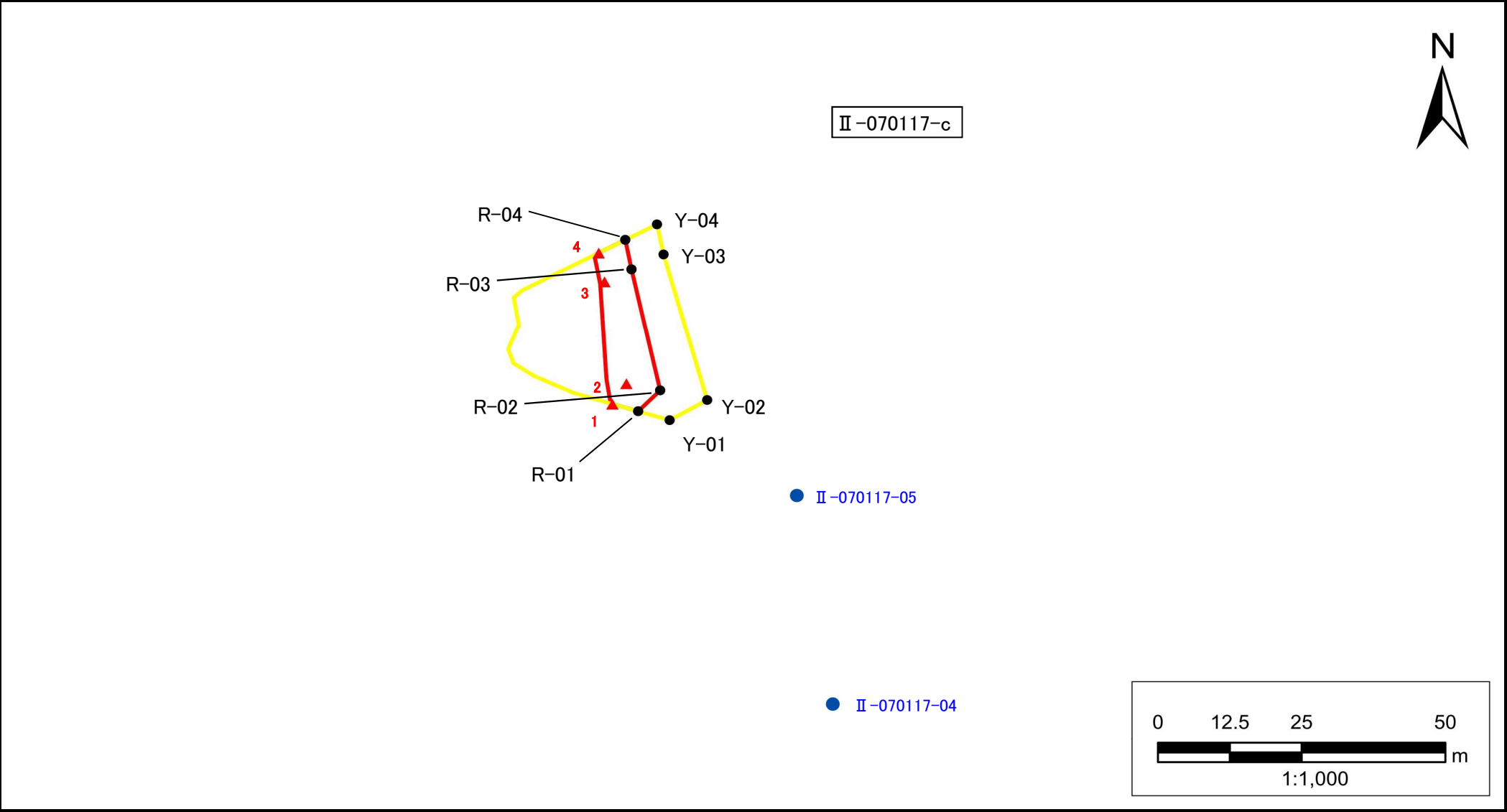


急傾斜地の崩壊区域調書

様式5-4 危害のおそれのある土地等の座標位置図

調査年度	平成23年度
------	--------

急傾斜地の位置	箇所番号	II-070117	箇所名	幡谷7	所在地	成田市幡谷
---------	------	-----------	-----	-----	-----	-------



急傾斜地の崩壊区域調書

様式5-5 危害のおそれのある土地等の座標一覧

調査年度

平成23年度

急傾斜地の位置

箇所番号

II-070117

箇所名

幡谷7

所在地

成田市幡谷

[illegible][illegible]

急傾斜地の崩壊区域調書

様式5-5 危害のおそれのある土地等の座標一覧

調査年度

平成23年度

急傾斜地の位置

箇所番号

II-070117

箇所名

幡谷7

所在地

成田市幡谷

[illegible][illegible]

急傾斜地の崩壊区域調書

様式5-5 危害のおそれのある土地等の座標一覧

調査年度

平成23年度

急傾斜地の位置	箇所番号	II-070117	箇所名	幡谷7	所在地	成田市幡谷
---------	------	-----------	-----	-----	-----	-------

[illegible][illegible]