

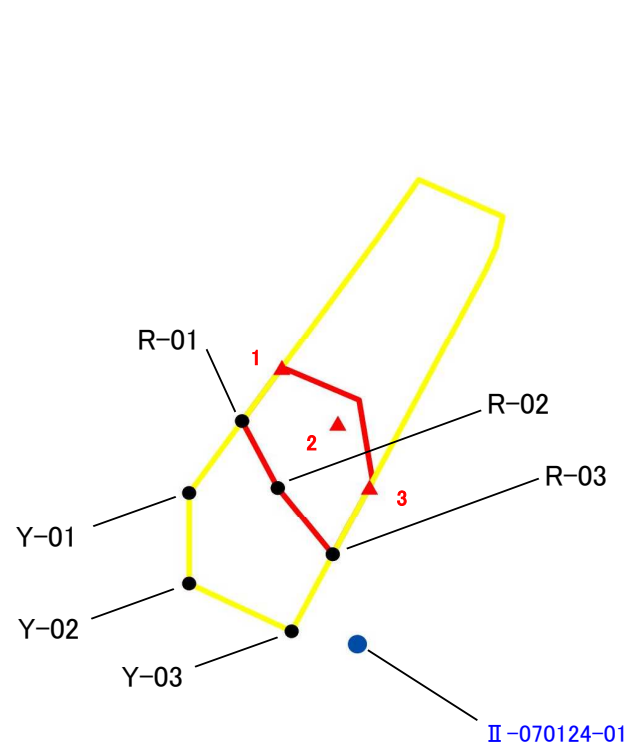
急傾斜地の崩壊区域調査

様式5-4 危害のおそれのある土地等の座標位置図

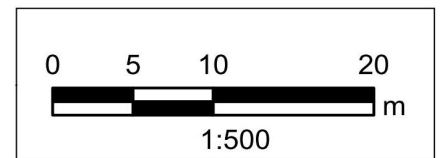
調査年度

平成23年度

急傾斜地の位置	箇所番号	II-070124	箇所名	下福田	所在地	成田市下福田
---------	------	-----------	-----	-----	-----	--------



● II-070124-02



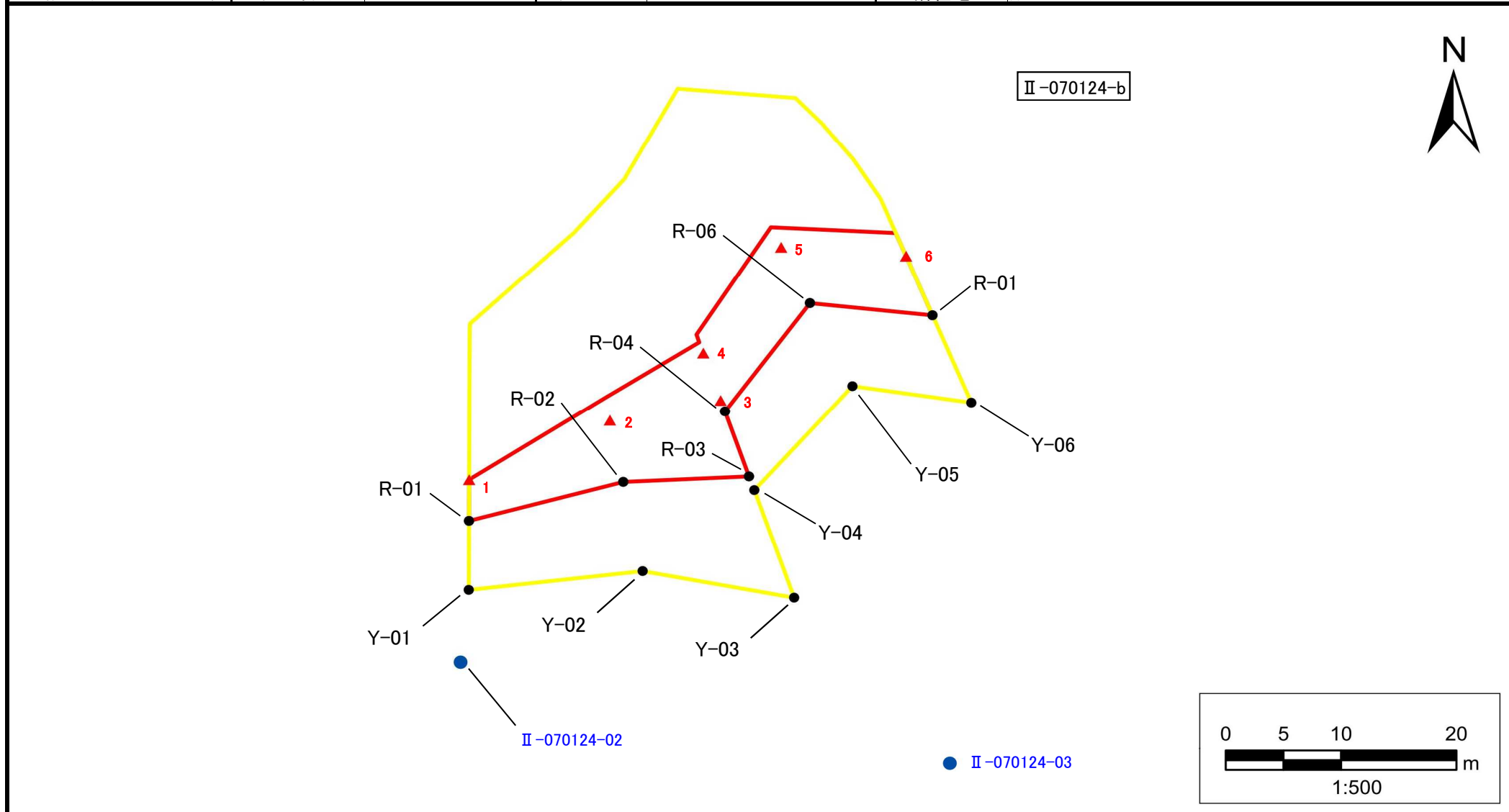
急傾斜地の崩壊区域調書

様式5-4 危害のおそれのある土地等の座標位置図

調査年度

平成23年度

急傾斜地の位置	箇所番号	II-070124	箇所名	下福田	所在地	成田市下福田
---------	------	-----------	-----	-----	-----	--------



急傾斜地の崩壊区域調書

様式5-5 危害のおそれのある土地等の座標一覧

調査年度

平成23年度

急傾斜地の位置	箇所番号	II-070124	箇所名	下福田	所在地	成田市下福田
---------	------	-----------	-----	-----	-----	--------

[illegible][illegible]

急傾斜地の崩壊区域調書

様式5-5 危害のおそれのある土地等の座標一覧

調査年度

平成23年度

急傾斜地の位置	箇所番号	II-070124	箇所名	下福田	所在地	成田市下福田
---------	------	-----------	-----	-----	-----	--------

[illegible][illegible]