

急傾斜地の崩壊区域調書

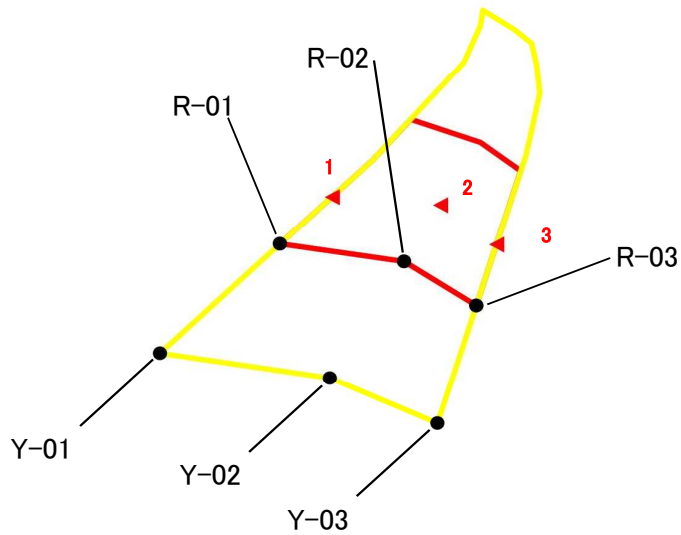
様式5-4 危害のおそれのある土地等の座標位置図

調査年度

平成23年度

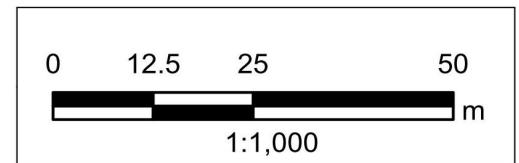
急傾斜地の位置	箇所番号	II-070125	箇所名	宝田14	所在地	成田市宝田
---------	------	-----------	-----	------	-----	-------

II-070125-a



II-070125-01 ●

II-070125-02 ●



急傾斜地の崩壊区域調書

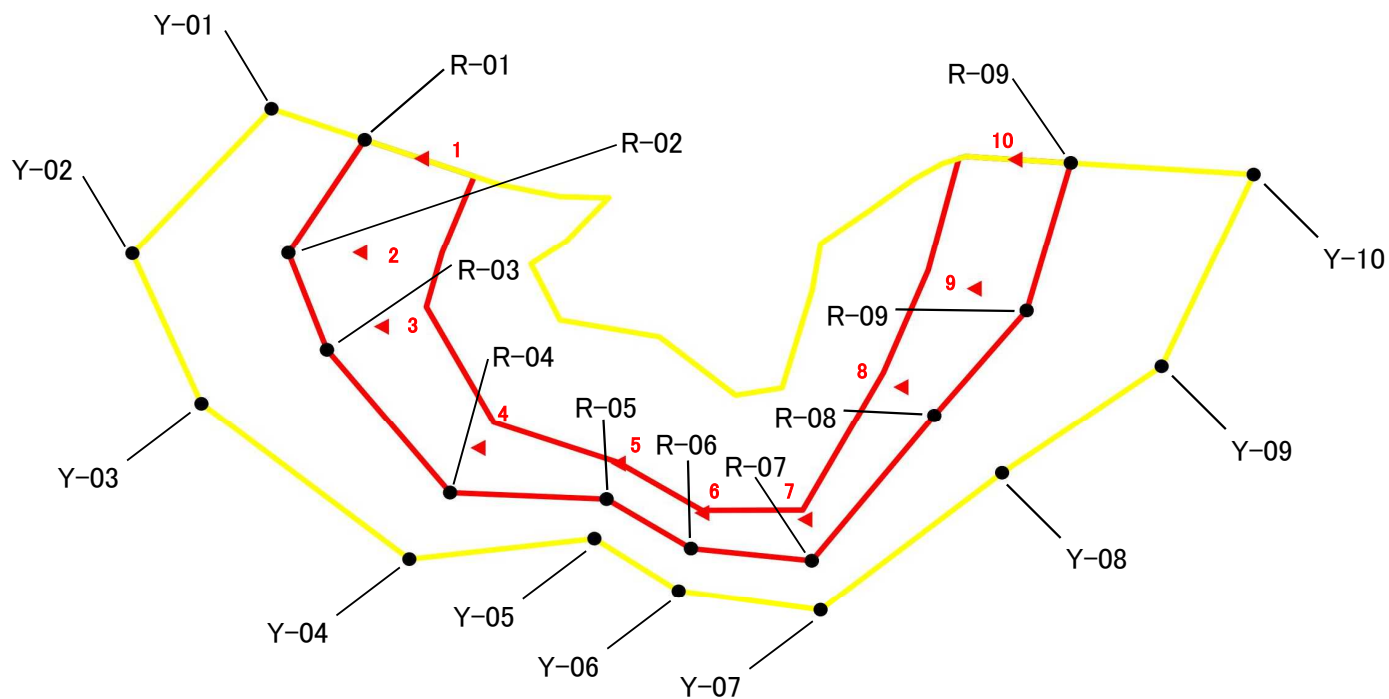
様式5-4 危害のおそれのある土地等の座標位置図

調査年度

平成23年度

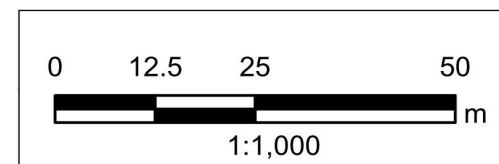
急傾斜地の位置 箇所番号 II-070125 箇所名 宝田14 所在地 成田市宝田

II-070125-b



II-070125-01

II-070125-02



急傾斜地の崩壊区域調書

様式5-5 危害のおそれのある土地等の座標一覧

調査年度

平成23年度

急傾斜地の位置	箇所番号	II-070125	箇所名	宝田14	所在地	成田市宝田
---------	------	-----------	-----	------	-----	-------

[illegible][illegible]

急傾斜地の崩壊区域調書

様式5-5 危害のおそれのある土地等の座標一覧

調査年度

平成23年度

急傾斜地の位置

箇所番号

II-070125

箇所名

宝田14

所在地

成田市宝田

[illegible][illegible]