

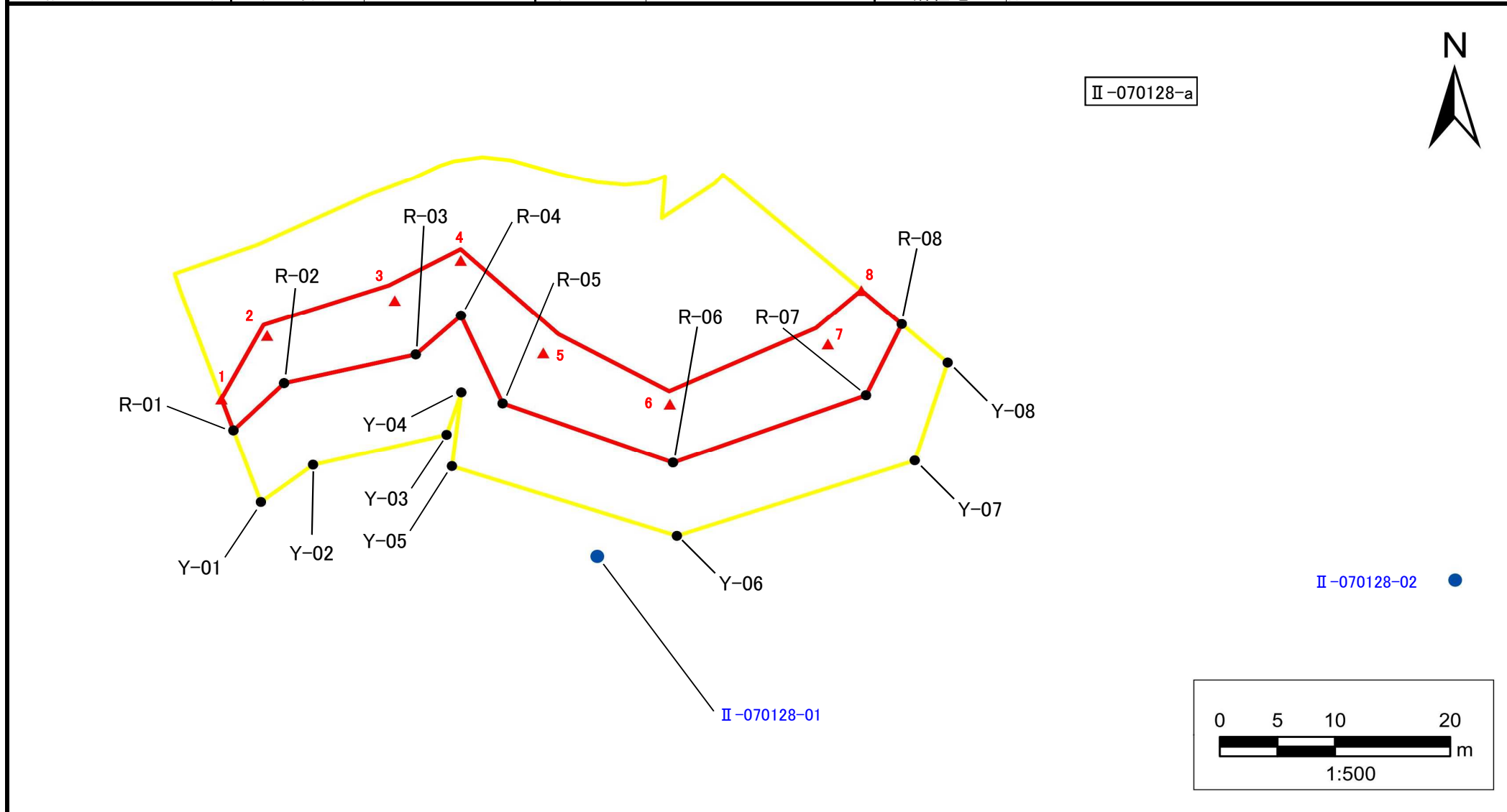
# 急傾斜地の崩壊区域調書

様式5-4 危害のおそれのある土地等の座標位置図

調査年度

平成23年度

急傾斜地の位置 箇所番号 II-070128 箇所名 宝田17 所在地 成田市宝田



# 急傾斜地の崩壊区域調書

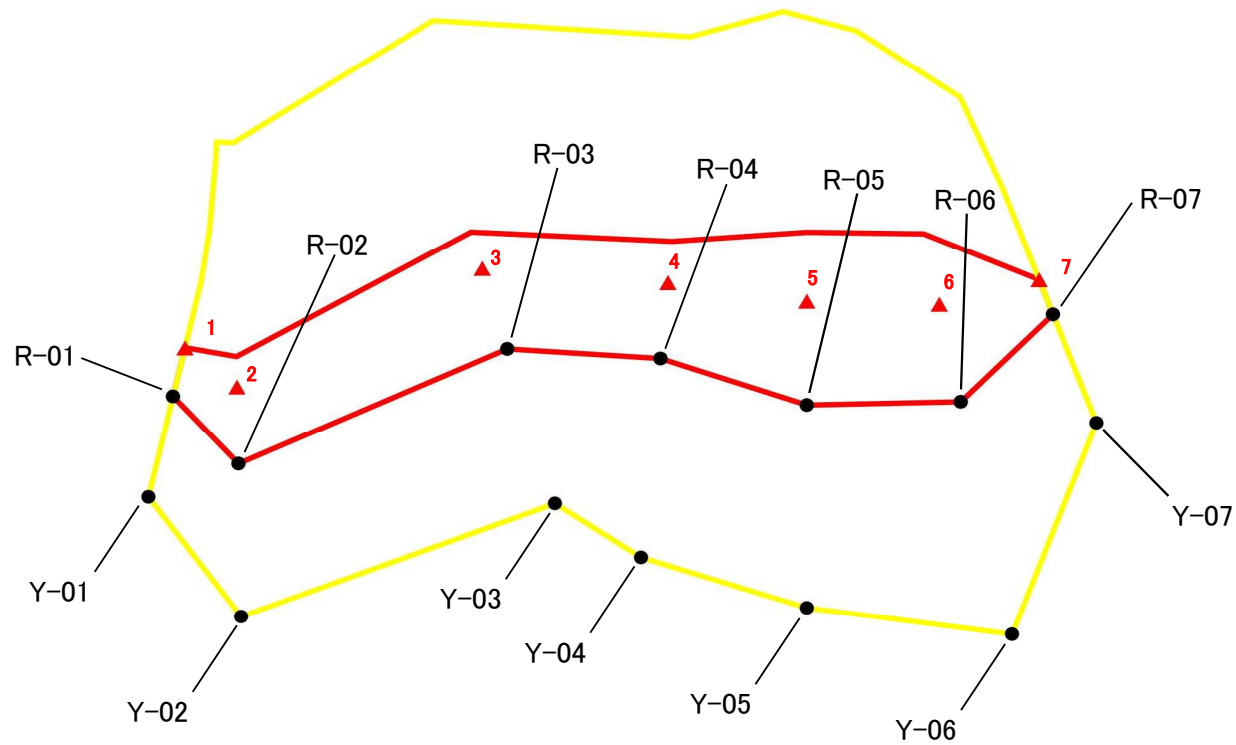
様式5-4 危害のおそれのある土地等の座標位置図

調査年度

平成23年度

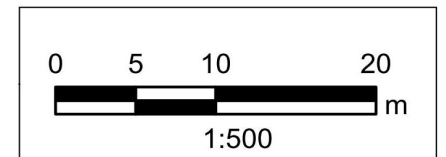
急傾斜地の位置 箇所番号 II-070128 箇所名 宝田17 所在地 成田市宝田

II-070128-b



● II-070128-01

● II-070128-02



## 急傾斜地の崩壊区域調書

様式5-5 危害のおそれのある土地等の座標一覧

調査年度

平成23年度

急傾斜地の位置	箇所番号	II-070128	箇所名	宝田17	所在地	成田市宝田
---------	------	-----------	-----	------	-----	-------

[illegible][illegible]

## 急傾斜地の崩壊区域調書

様式5-5 危害のおそれのある土地等の座標一覧

調査年度

平成23年度

急傾斜地の位置	箇所番号	II-070128	箇所名	宝田17	所在地	成田市宝田
---------	------	-----------	-----	------	-----	-------

[illegible][illegible]