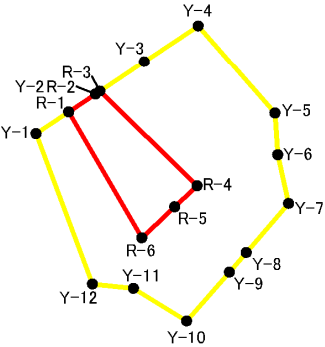


急傾斜地の崩壊区域調書

様式5-4 危害のおそれのある土地等の座標位置図

調査年度 令和5年度

急傾斜地の位置 箇所番号 II-071K2058-1 箇所名 久保3 所在地 香取市久保



凡例

- 危害のおそれのある土地等の端点
- 危害のおそれのある土地の区域
- 著しい危害のおそれのある土地の区域
- Y-1 危害のおそれのある土地の端点 地点記号
- R-1 著しい危害のおそれのある土地の端点 地点記号

急傾斜地の崩壊区域調書

様式5-5 危害のおそれのある土地等の座標一覧

調査年度

令和5年度

[illegible]

平面直角座標系:第Ⅸ系(測地成果2011)

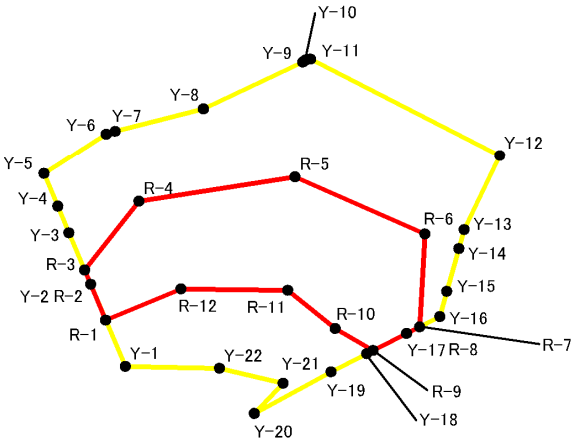
千葉県

急傾斜地の崩壊区域調査

様式5-4 危害のおそれのある土地等の座標位置図

調査年度	令和5年度
------	-------

急傾斜地の位置	箇所番号	II-071K2058-2	箇所名	久保3	所在地	香取市久保
---------	------	---------------	-----	-----	-----	-------



凡 例	
●	危害のおそれのある土地等の端点
■	危害のおそれのある土地の区域
■	著しい危害のおそれのある土地の区域
Y-1	危害のおそれのある土地の端点 地点記号
R-1	著しい危害のおそれのある土地の端点 地点記号

急傾斜地の崩壊区域調書

様式5-5 危害のおそれのある土地等の座標一覧

調査年度

令和5年度

[illegible]

平面直角座標系:第Ⅸ系(測地成果2011)

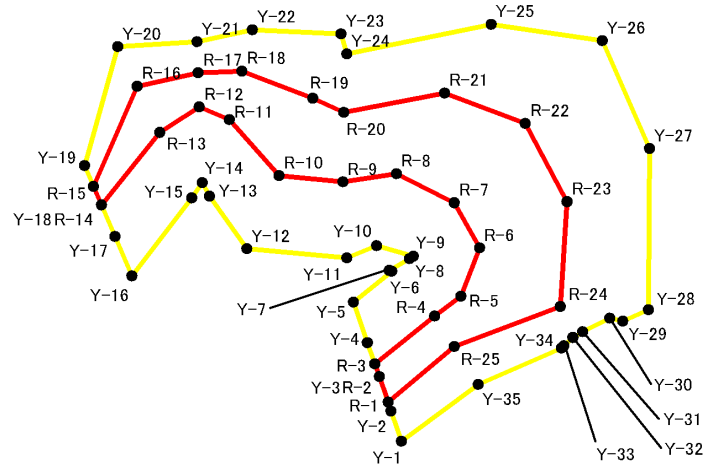
千葉県

急傾斜地の崩壊区域調書

様式5-4 危害のおそれのある土地等の座標位置図

調査年度	令和5年度
------	-------

急傾斜地の位置	箇所番号	II-071K2058-3	箇所名	久保3	所在地	香取市久保
---------	------	---------------	-----	-----	-----	-------



凡 例	
●	危害のおそれのある土地等の端点
■	危害のおそれのある土地の区域
■	著しい危害のおそれのある土地の区域
Y-1	危害のおそれのある土地の端点 地点記号
R-1	著しい危害のおそれのある土地の端点 地点記号

急傾斜地の崩壊区域調書

様式5-5 危害のおそれのある土地等の座標一覧

調査年度 令和5年度

急傾斜地の位置	箇所番号	II-071K2058-3		箇所名	久保3	所在地	香取市久保				
危害のおそれのある土地の座標						著しい危害のおそれのある土地の座標					
地点記号	X(m)	Y(m)	地点記号	X(m)	Y(m)	地点記号	X(m)	Y(m)	地点記号	X(m)	Y(m)
Y-1	-19701.522	71229.677	Y-28	-19670.777	71286.309	R-1	-19692.371	71226.576			
Y-2	-19694.418	71227.270	Y-29	-19673.419	71280.397	R-2	-19686.368	71224.542			
Y-3	-19686.368	71224.542	Y-30	-19672.750	71277.420	R-3	-19683.386	71223.532			
Y-4	-19678.420	71221.849	Y-31	-19675.880	71271.190	R-4	-19672.222	71237.258			
Y-5	-19668.949	71218.640	Y-32	-19677.260	71268.960	R-5	-19667.563	71243.314			
Y-6	-19661.741	71227.452	Y-33	-19679.120	71266.960	R-6	-19656.297	71247.559			
Y-7	-19661.523	71226.859	Y-34	-19679.698	71266.345	R-7	-19645.703	71241.791			
Y-8	-19658.821	71231.499	Y-35	-19688.227	71247.260	R-8	-19638.943	71228.483			
Y-9	-19658.273	71232.354				R-9	-19640.873	71216.225			
Y-10	-19655.753	71223.935				R-10	-19639.368	71201.567			
Y-11	-19658.640	71217.121				R-11	-19626.280	71190.194			
Y-12	-19656.482	71194.200				R-12	-19623.345	71183.325			
Y-13	-19644.223	71185.665				R-13	-19629.261	71174.248			
Y-14	-19641.025	71183.980				R-14	-19646.225	71160.869			
Y-15	-19644.562	71181.602				R-15	-19641.923	71159.059			
Y-16	-19662.815	71167.848				R-16	-19618.486	71169.069			
Y-17	-19653.598	71163.970				R-17	-19615.335	71183.028			
Y-18	-19646.225	71160.869				R-18	-19614.925	71193.060			
Y-19	-19637.008	71156.991				R-19	-19621.262	71209.361			
Y-20	-19609.230	71164.620				R-20	-19624.569	71216.424			
Y-21	-19608.047	71182.758				R-21	-19620.072	71239.543			
Y-22	-19605.248	71195.502				R-22	-19627.196	71258.042			
Y-23	-19606.218	71215.836				R-23	-19645.456	71267.660			
Y-24	-19610.920	71217.141				R-24	-19669.981	71266.075			
Y-25	-19603.978	71250.210				R-25	-19679.312	71241.782			
Y-26	-19607.789	71275.680									
Y-27	-19633.063	71286.558									

平面直角座標系: 第Ⅸ系(測地成果2011)

平面直角座標系：第IX系(測地成果2011)