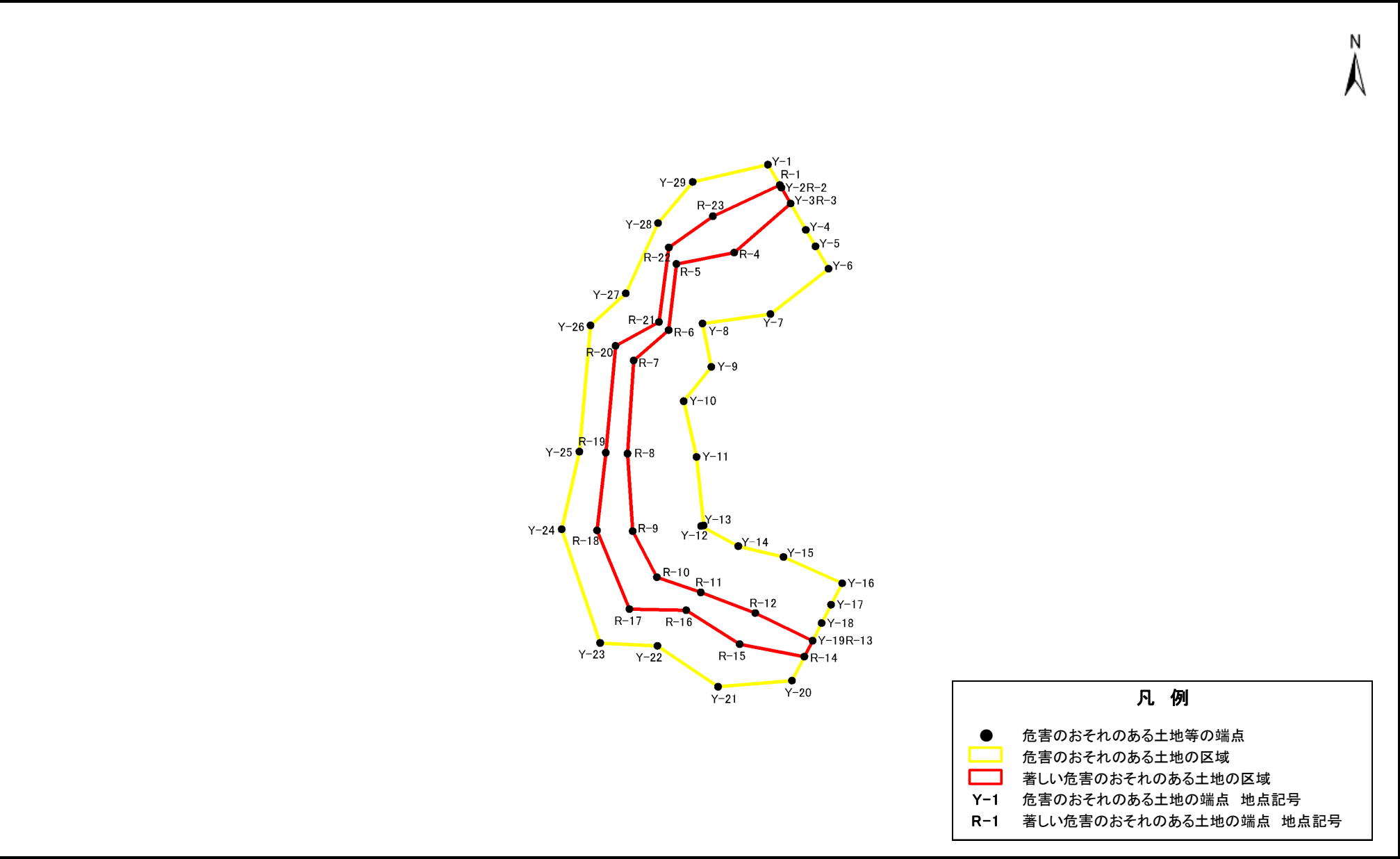


急傾斜地の崩壊区域調書

様式5-4 危害のおそれのある土地等の座標位置図

調査年度	令和5年度
------	-------

急傾斜地の位置	箇所番号	II-071K2113-1	箇所名	佐原イ7	所在地	香取市佐原イ
---------	------	---------------	-----	------	-----	--------



# 急傾斜地の崩壊区域調書

様式5-5 危害のおそれのある土地等の座標一覧

調査年度 令和5年度

急傾斜地の位置		箇所番号	Ⅱ-071K2113-1	箇所名	佐原イ7	所在地	香取市佐原イ				
危害のおそれのある土地の座標						著しい危害のおそれのある土地の座標					
地点記号	X(m)	Y(m)	地点記号	X(m)	Y(m)	地点記号	X(m)	Y(m)	地点記号	X(m)	Y(m)
Y-1	-12517.415	59117.232	Y-28	-12530.456	59093.052	R-1	-12521.950	59119.828			
Y-2	-12522.541	59120.167	Y-29	-12521.300	59100.661	R-2	-12522.541	59120.167			
Y-3	-12526.094	59122.200				R-3	-12526.094	59122.200			
Y-4	-12531.992	59125.576				R-4	-12537.088	59109.807			
Y-5	-12535.680	59127.688				R-5	-12539.622	59097.050			
Y-6	-12540.670	59130.544				R-6	-12554.404	59095.369			
Y-7	-12550.805	59117.753				R-7	-12561.159	59087.652			
Y-8	-12552.909	59102.846				R-8	-12582.009	59086.323			
Y-9	-12562.619	59104.796				R-9	-12599.290	59087.477			
Y-10	-12570.275	59098.680				R-10	-12609.580	59092.806			
Y-11	-12582.726	59101.503				R-11	-12612.962	59102.442			
Y-12	-12598.027	59103.087				R-12	-12617.595	59114.422			
Y-13	-12598.151	59102.517				R-13	-12623.784	59127.026			
Y-14	-12602.631	59110.682				R-14	-12627.327	59125.225			
Y-15	-12605.053	59120.643				R-15	-12624.535	59110.980			
Y-16	-12610.946	59133.550				R-16	-12616.968	59099.246			
Y-17	-12615.728	59131.120				R-17	-12616.706	59086.751			
Y-18	-12619.861	59129.020				R-18	-12599.154	59079.623			
Y-19	-12623.784	59127.026				R-19	-12581.783	59081.540			
Y-20	-12632.699	59122.496				R-20	-12557.897	59083.706			
Y-21	-12634.077	59106.247				R-21	-12552.568	59093.262			
Y-22	-12624.911	59092.910				R-22	-12535.917	59095.434			
Y-23	-12624.286	59080.310				R-23	-12528.964	59105.101			
Y-24	-12598.899	59071.851									
Y-25	-12581.508	59075.727									
Y-26	-12553.330	59078.180									
Y-27	-12546.191	59085.944									

平面直角座標系: 第Ⅸ系(測地成果2011)

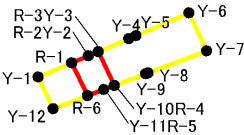
平面直角座標系：第Ⅸ区(測地成果2011)

急傾斜地の崩壊区域調書

様式5-4 危害のおそれのある土地等の座標位置図

調査年度	令和5年度
------	-------

急傾斜地の位置	箇所番号	II-071K2113-2	箇所名	佐原イ7	所在地	香取市佐原イ
---------	------	---------------	-----	------	-----	--------



凡 例	
●	危害のおそれのある土地等の端点
■	危害のおそれのある土地の区域
■	著しい危害のおそれのある土地の区域
Y-1	危害のおそれのある土地の端点 地点記号
R-1	著しい危害のおそれのある土地の端点 地点記号

## 急傾斜地の崩壊区域調書

様式5-5 危害のおそれのある土地等の座標一覧

調査年度

令和5年度

[illegible]

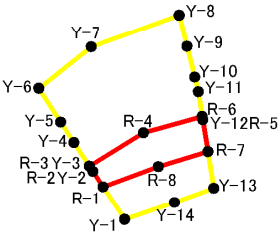
平面直角座標系:第Ⅸ系(測地成果2011)

急傾斜地の崩壊区域調書

様式5-4 危害のおそれのある土地等の座標位置図

調査年度	令和5年度
------	-------

急傾斜地の位置	箇所番号	II-071K2113-3	箇所名	佐原イ7	所在地	香取市佐原イ
---------	------	---------------	-----	------	-----	--------



凡 例	
●	危害のおそれのある土地等の端点
■	危害のおそれのある土地の区域
■	著しい危害のおそれのある土地の区域
Y-1	危害のおそれのある土地の端点 地点記号
R-1	著しい危害のおそれのある土地の端点 地点記号

## 急傾斜地の崩壊区域調書

様式5-5 危害のおそれのある土地等の座標一覧

調査年度

令和5年度

[illegible]

平面直角座標系:第Ⅸ系(測地成果2011)

千葉県