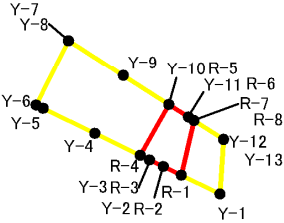


急傾斜地の崩壊区域調書

様式5-4 危害のおそれのある土地等の座標位置図

調査年度 令和5年度

急傾斜地の位置 箇所番号 II-071K2139-1 箇所名 山倉14 所在地 香取市山倉



凡例

- 危害のおそれのある土地等の端点
- 危害のおそれのある土地の区域
- 著しい危害のおそれのある土地の区域
- Y-1 危害のおそれのある土地の端点 地点記号
- R-1 著しい危害のおそれのある土地の端点 地点記号

急傾斜地の崩壊区域調書

様式5-5 危害のおそれのある土地等の座標一覧

調査年度

令和5年度

[illegible]

平面直角座標系:第Ⅸ系(測地成果2011)

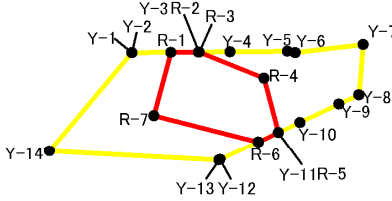
千葉県

急傾斜地の崩壊区域調書

様式5-4 危害のおそれのある土地等の座標位置図

調査年度	令和5年度
------	-------

急傾斜地の位置	箇所番号	II-071K2139-2	箇所名	山倉14	所在地	香取市山倉
---------	------	---------------	-----	------	-----	-------



凡 例	
●	危害のおそれのある土地等の端点
■	危害のおそれのある土地の区域
■	著しい危害のおそれのある土地の区域
Y-1	危害のおそれのある土地の端点 地点記号
R-1	著しい危害のおそれのある土地の端点 地点記号

急傾斜地の崩壊区域調書

様式5-5 危害のおそれのある土地等の座標一覧

調査年度

令和5年度

[illegible]

平面直角座標系:第Ⅸ系(測地成果2011)

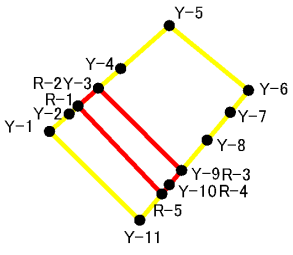
千葉県

急傾斜地の崩壊区域調書

様式5-4 危害のおそれのある土地等の座標位置図

調査年度 令和5年度

急傾斜地の位置 箇所番号 II-071K2139-3 箇所名 山倉14 所在地 香取市山倉



- 凡 例
- 危害のおそれのある土地等の端点
 - 危害のおそれのある土地の区域
 - 著しい危害のおそれのある土地の区域
 - Y-1 危害のおそれのある土地の端点 地点記号
 - R-1 著しい危害のおそれのある土地の端点 地点記号

急傾斜地の崩壊区域調書

様式5-5 危害のおそれのある土地等の座標一覧

調査年度

令和5年度

[illegible]

平面直角座標系:第Ⅸ系(測地成果2011)

千葉県