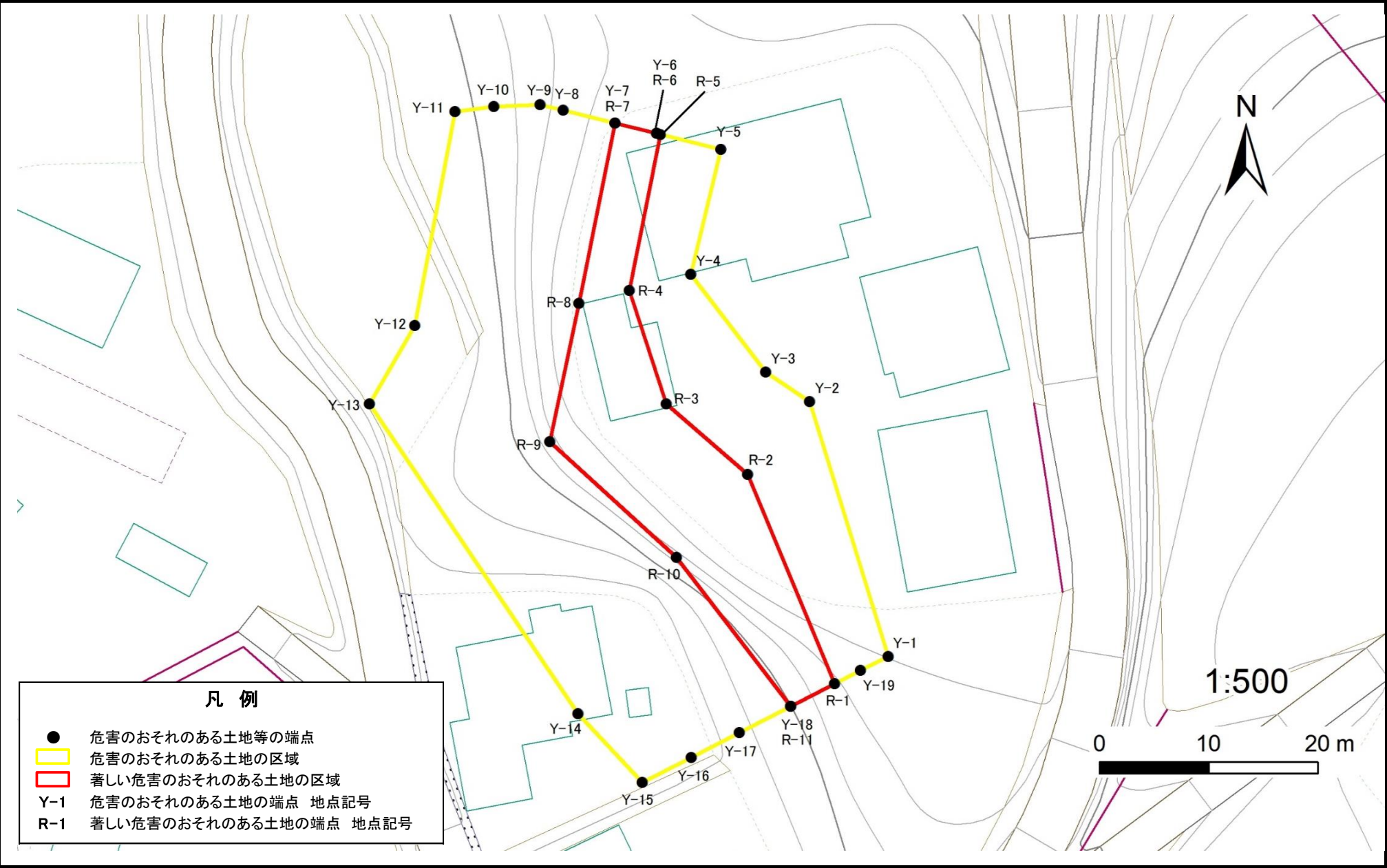


急傾斜地の崩壊区域調書

様式5-4 危害のおそれのある土地等の座標位置図

調査年度 2024

急傾斜地の位置 箇所番号 II-071K2202-1 箇所名 上小堀5 所在地 香取市上小堀



急傾斜地の崩壊区域調書

様式5-5 危害のおそれのある土地等の座標一覧

調査年度	2024
------	------

急傾斜地の位置	箇所番号	II-071K2202-1	箇所名	上小堀5	所在地	香取市上小堀
---------	------	---------------	-----	------	-----	--------

危害のおそれのある土地の座標

[illegible]

著しい危害のおそれのある土地の座標

[illegible]

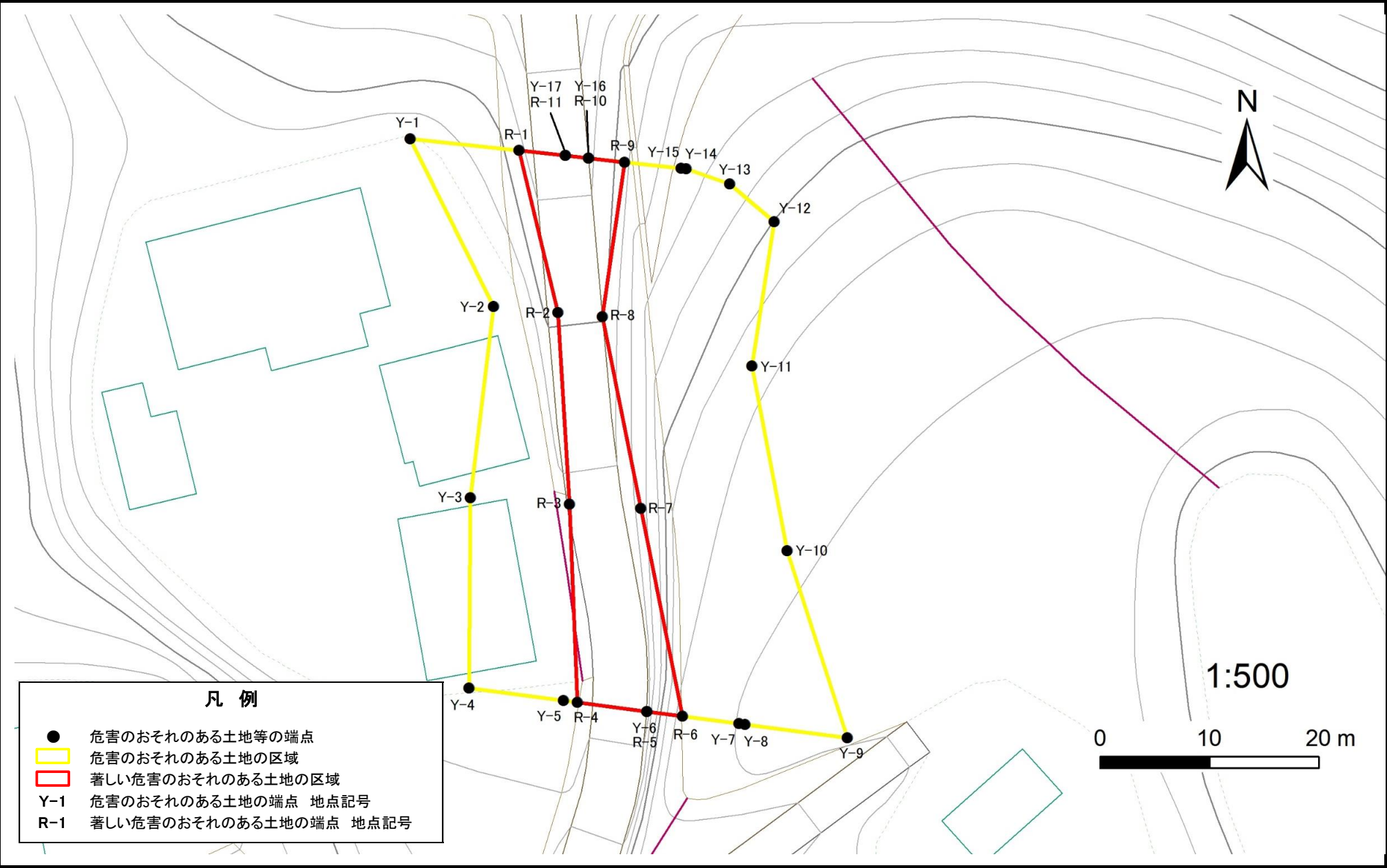
平面直角座標系:第Ⅸ系(測地成果2011)

急傾斜地の崩壊区域調査

様式5-4 危害のおそれのある土地等の座標位置図

調査年度 2024

急傾斜地の位置 箇所番号 II-071K2202-2 箇所名 上小堀5 所在地 香取市上小堀



急傾斜地の崩壊区域調書

様式5-5 危害のおそれのある土地等の座標一覧

調査年度	2024
------	------

急傾斜地の位置	箇所番号	II-071K2202-2	箇所名	上小堀5	所在地	香取市上小堀
---------	------	---------------	-----	------	-----	--------

危害のおそれのある土地の座標

[illegible]

著しい危害のおそれのある土地の座標

[illegible]

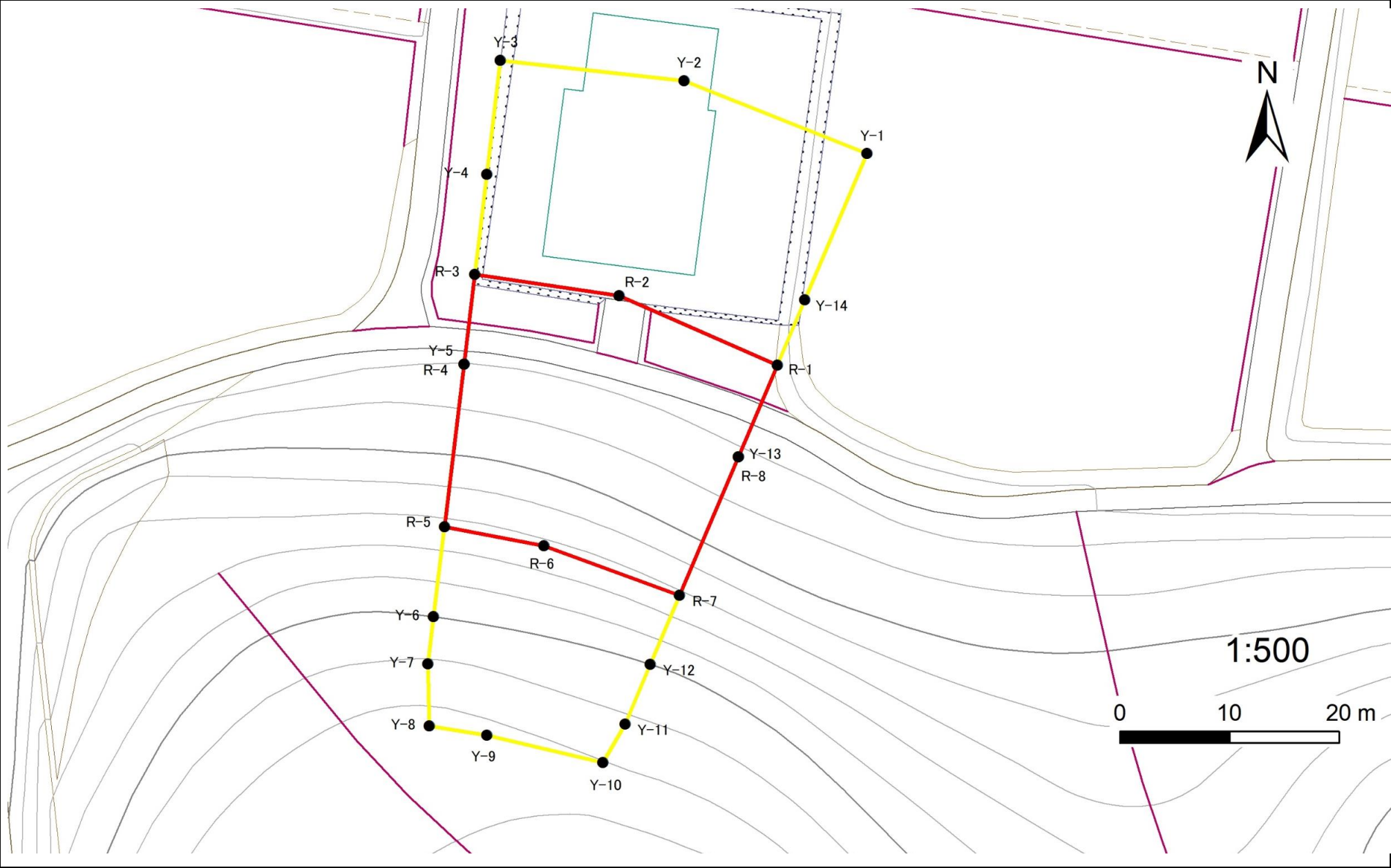
平面直角座標系:第Ⅸ系(測地成果2011)

急傾斜地の崩壊区域調査

様式5-4 危害のおそれのある土地等の座標位置図

調査年度	2024
------	------

急傾斜地の位置	箇所番号	II-071K2202-3	箇所名	上小堀5	所在地	香取市上小堀
---------	------	---------------	-----	------	-----	--------



急傾斜地の崩壊区域調書

様式5-5 危害のおそれのある土地等の座標一覧

調査年度	2024
------	------

急傾斜地の位置	箇所番号	II-071K2202-3	箇所名	上小堀5	所在地	香取市上小堀
---------	------	---------------	-----	------	-----	--------

危害のおそれのある土地の座標

[illegible]

著しい危害のおそれのある土地の座標

[illegible]

平面直角座標系:第Ⅸ系(測地成果2011)