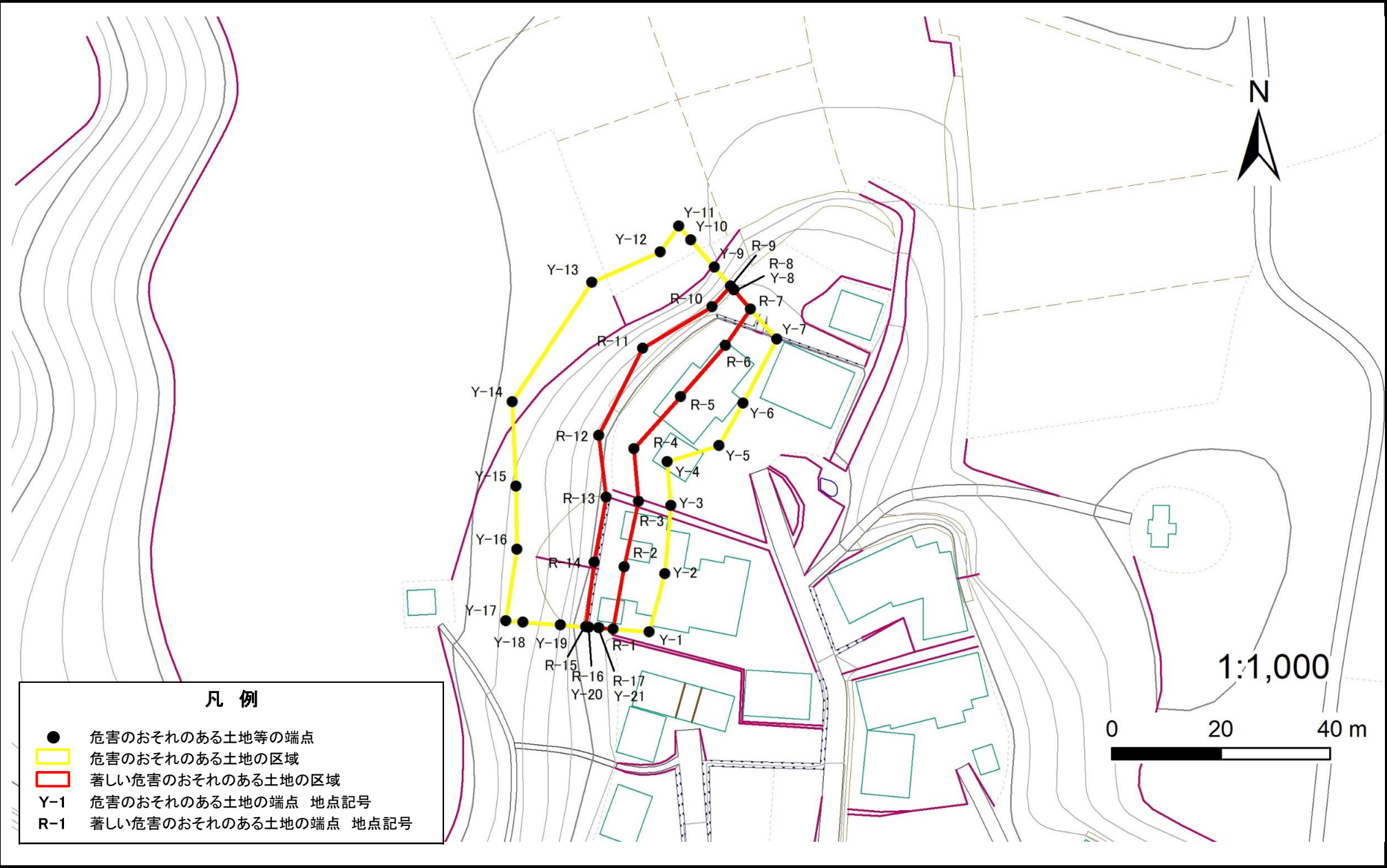


急傾斜地の崩壊区域調書

様式5-4 危害のおそれのある土地等の座標位置図

調査年度 2024

急傾斜地の位置 箇所番号 II-071K2307-1 箇所名 沢13 所在地 香取市沢



## 急傾斜地の崩壊区域調書

#### 様式5-5 危害のおそれのある土地等の座標一覧

|      |      |
|------|------|
| 調査年度 | 2024 |
|------|------|

|         |      |              |     |     |     |      |
|---------|------|--------------|-----|-----|-----|------|
| 急傾斜地の位置 | 箇所番号 | Ⅱ-071K2307-1 | 箇所名 | 沢13 | 所在地 | 香取市沢 |
|---------|------|--------------|-----|-----|-----|------|

危害のおそれのある土地の座標

[illegible]

著しい危害のおそれのある土地の座標

[illegible]

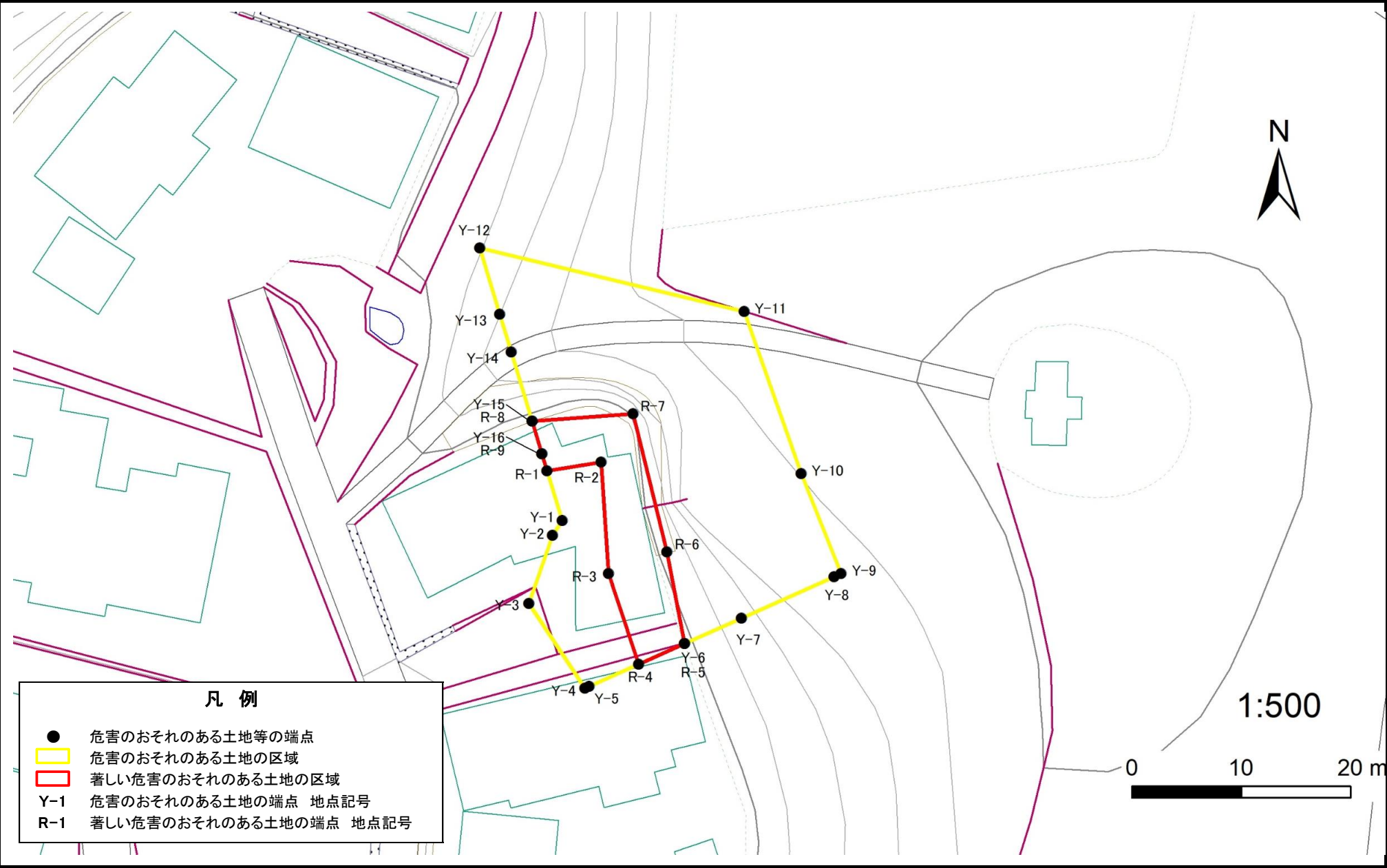
平面直角座標系:第Ⅸ系(測地成果2011)

急傾斜地の崩壊区域調査

様式5-4 危害のおそれのある土地等の座標位置図

調査年度 2024

急傾斜地の位置 箇所番号 II-071K2307-2 箇所名 沢13 所在地 香取市沢



## 急傾斜地の崩壊区域調書

#### 様式5-5 危害のおそれのある土地等の座標一覧

|      |      |
|------|------|
| 調査年度 | 2024 |
|------|------|

|         |      |              |     |     |     |      |
|---------|------|--------------|-----|-----|-----|------|
| 急傾斜地の位置 | 箇所番号 | Ⅱ-071K2307-2 | 箇所名 | 沢13 | 所在地 | 香取市沢 |
|---------|------|--------------|-----|-----|-----|------|

危害のおそれのある土地の座標

[illegible]

著しい危害のおそれのある土地の座標

[illegible]

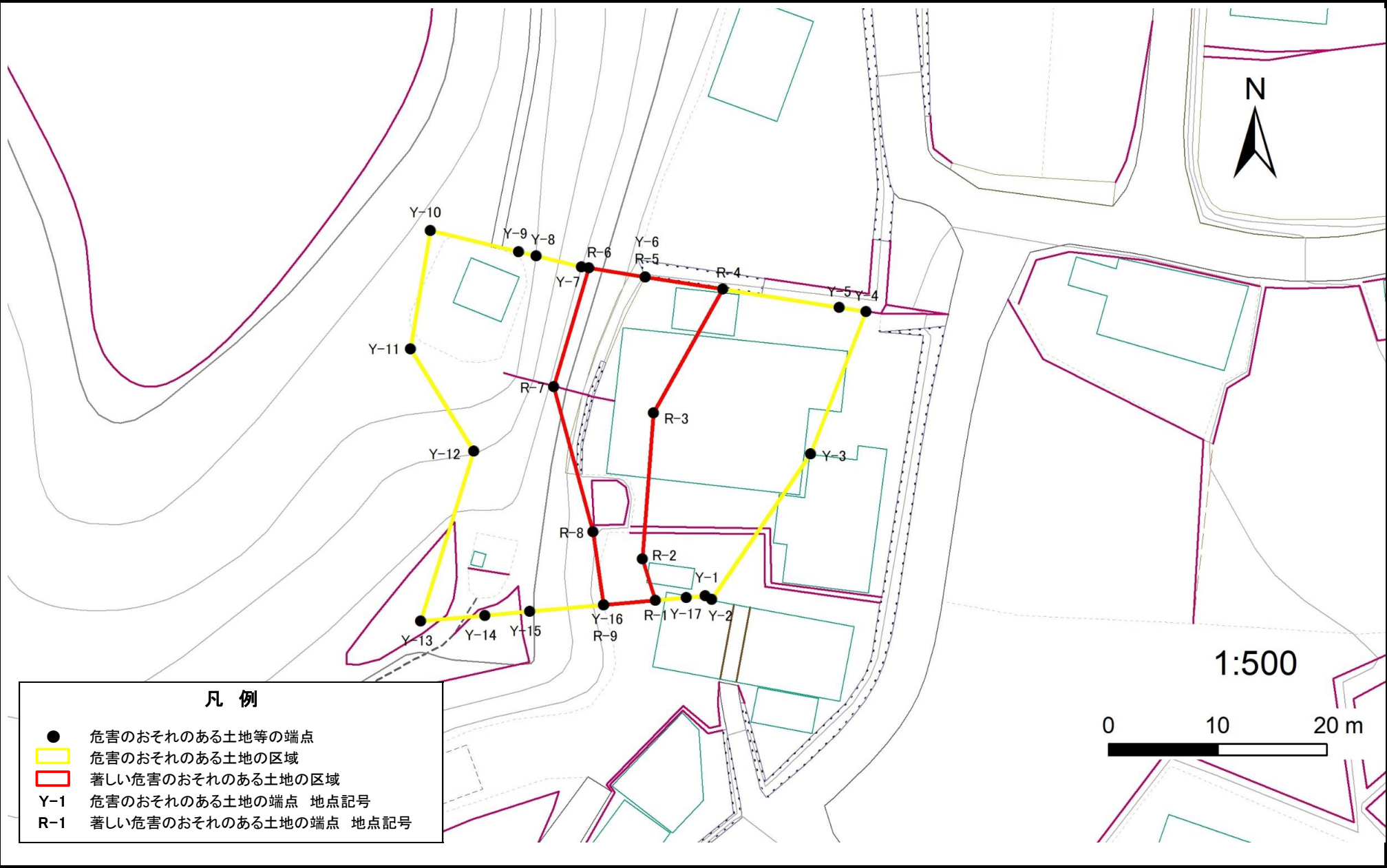
平面直角座標系:第Ⅲ系(測地成果2011)

急傾斜地の崩壊区域調査

様式5-4 危害のおそれのある土地等の座標位置図

調査年度 2024

急傾斜地の位置 箇所番号 II-071K2307-3 箇所名 沢13 所在地 香取市沢



## 急傾斜地の崩壊区域調書

### 様式5-5 危害のおそれのある土地等の座標一覧

|      |      |
|------|------|
| 調査年度 | 2024 |
|------|------|

|         |      |               |     |     |     |      |
|---------|------|---------------|-----|-----|-----|------|
| 急傾斜地の位置 | 箇所番号 | II-071K2307-3 | 箇所名 | 沢13 | 所在地 | 香取市沢 |
|---------|------|---------------|-----|-----|-----|------|

危害のおそれのある土地の座標

[illegible]

著しい危害のおそれのある土地の座標

[illegible]

平面直角座標系:第Ⅲ系(測地成果2011)