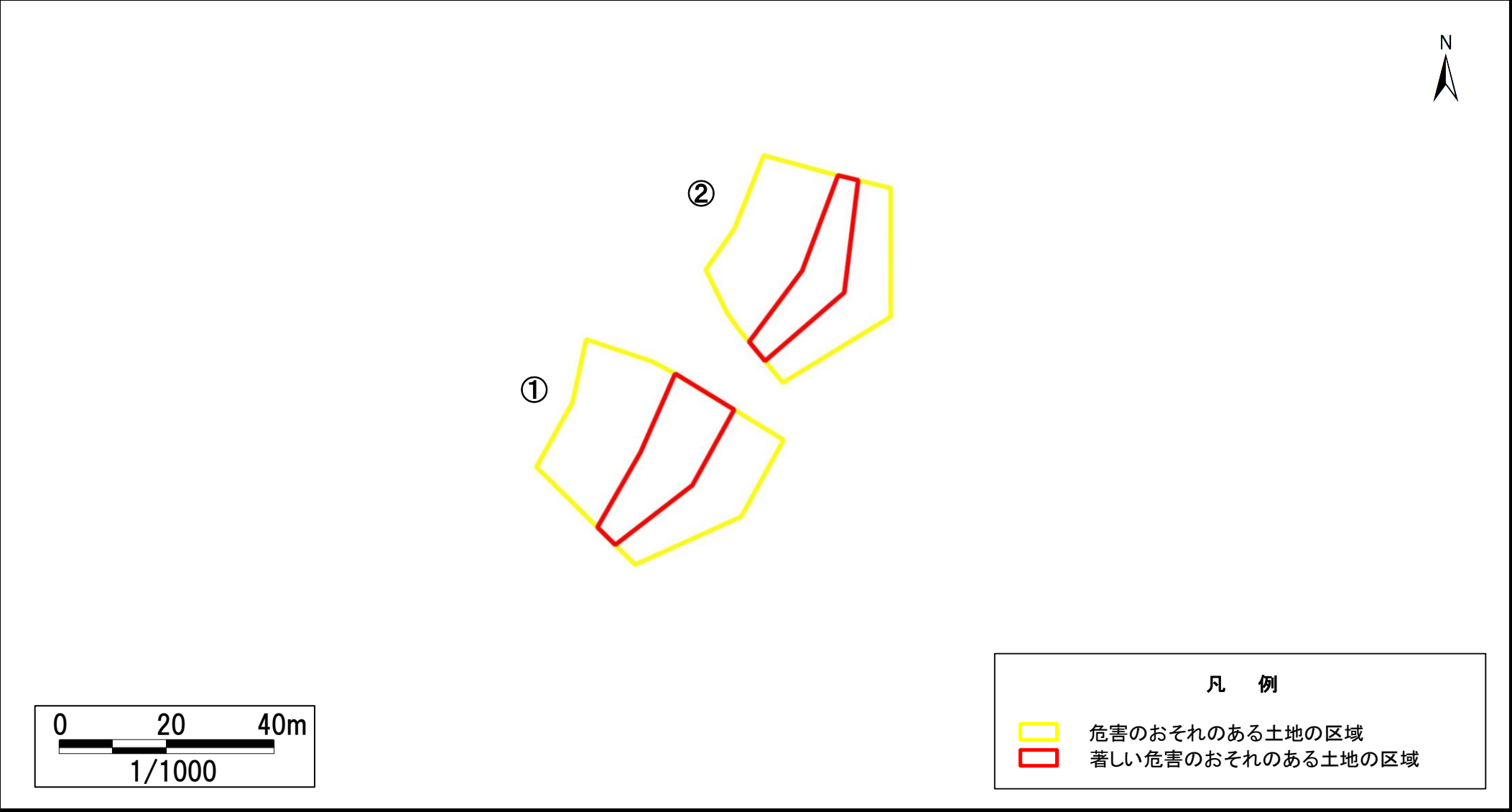


急傾斜地の崩壊区域調書

様式5-4 危害のおそれのある土地等の座標位置図

調査年度	令和4年度
------	-------

急傾斜地の位置	箇所番号	II-071K2419	箇所名	片野2	所在地	香取市片野
---------	------	-------------	-----	-----	-----	-------

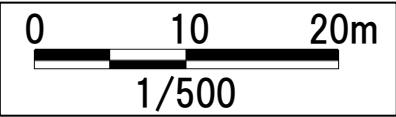
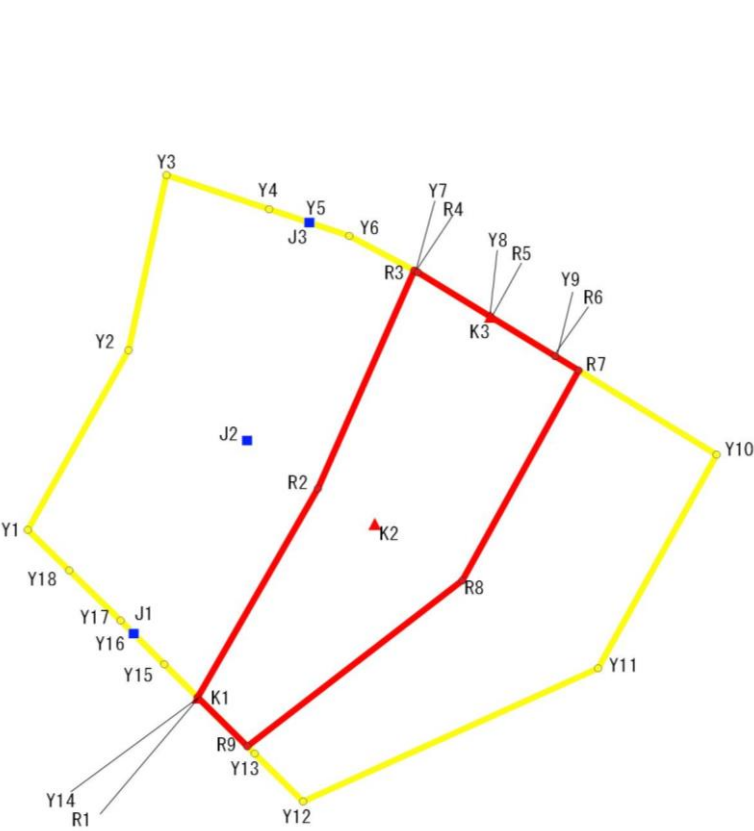


# 急傾斜地の崩壊区域調査

様式5-4 危害のおそれのある土地等の座標位置図 ①

調査年度	令和4年度
------	-------

急傾斜地の位置	箇所番号	II-071K2419	箇所名	片野2	所在地	香取市片野
---------	------	-------------	-----	-----	-----	-------



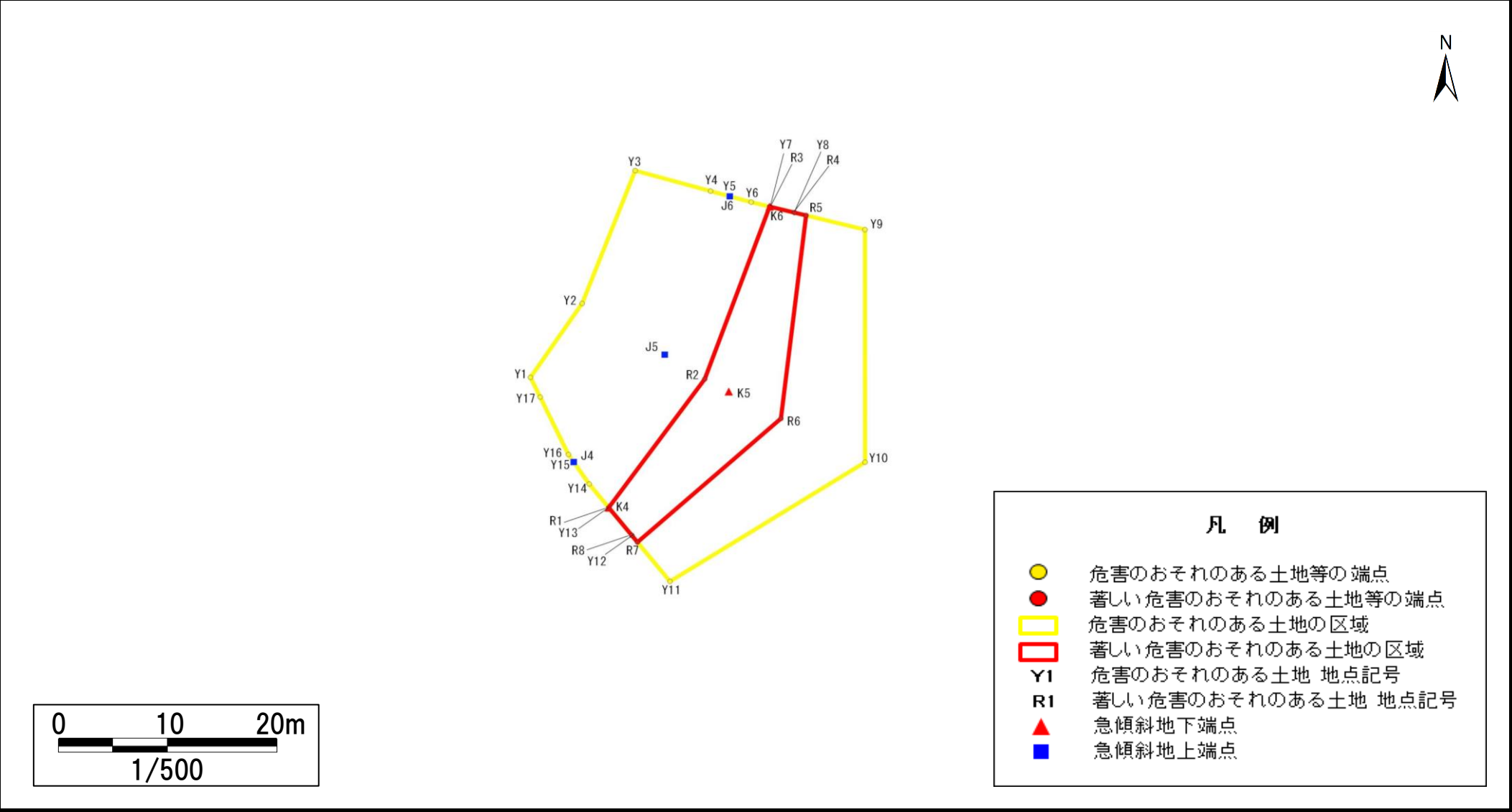
凡 例	
<span style="color: yellow;">●</span>	危害のおそれのある土地等の端点
<span style="color: red;">●</span>	著しい危害のおそれのある土地等の端点
<span style="border: 2px solid yellow; display: inline-block; width: 10px; height: 10px;"></span>	危害のおそれのある土地の区域
<span style="border: 2px solid red; display: inline-block; width: 10px; height: 10px;"></span>	著しい危害のおそれのある土地の区域
Y1	危害のおそれのある土地 地点記号
R1	著しい危害のおそれのある土地 地点記号
<span style="color: red;">▲</span>	急傾斜地下端点
<span style="color: blue;">■</span>	急傾斜地上端点

# 急傾斜地の崩壊区域調書

様式5-4 危害のおそれのある土地等の座標位置図 ②

調査年度	令和4年度
------	-------

急傾斜地の位置	箇所番号	II-071K2419	箇所名	片野2	所在地	香取市片野
---------	------	-------------	-----	-----	-----	-------



急傾斜地の崩壊区域調書

様式5-5 危害のおそれのある土地等の座標一覧①

					調査年度		令和4年度																				
急傾斜地の位置		箇所番号		II-071K2419		箇所名		片野2		所在地		香取市片野															
危害のおそれのある土地の座標														著しい危害のおそれのある土地の座標													
地点記号		X(m)		Y(m)		地点記号		X(m)		Y(m)		地点記号		X(m)		Y(m)		地点記号		X(m)		Y(m)					
Y1		-13462.56		56292.99								R1		-13474.08		56304.23											
Y2		-13450.20		56299.66								R2		-13459.72		56312.18											
Y3		-13438.13		56302.16								R3		-13444.70		56318.55											
Y4		-13440.48		56308.95								R4		-13444.82		56318.77											
Y5		-13441.41		56311.61								R5		-13447.88		56323.58											
Y6		-13442.32		56314.25								R6		-13450.60		56327.87											
Y7		-13444.82		56318.77								R7		-13451.58		56329.41											
Y8		-13447.88		56323.58								R8		-13466.04		56321.73											
Y9		-13450.60		56327.87								R9		-13477.46		56307.51											
Y10		-13457.38		56338.54																							
Y11		-13472.08		56330.70																							
Y12		-13481.25		56311.20																							
Y13		-13477.95		56307.99																							
Y14		-13474.08		56304.23																							
Y15		-13471.80		56302.02																							
Y16		-13469.70		56300.00																							
Y17		-13468.79		56299.13																							
Y18		-13465.34		56295.74																							
				</																							

## 急傾斜地の崩壊区域調書

様式5-5 危害のおそれのある土地等の座標一覧 ②

[illegible]