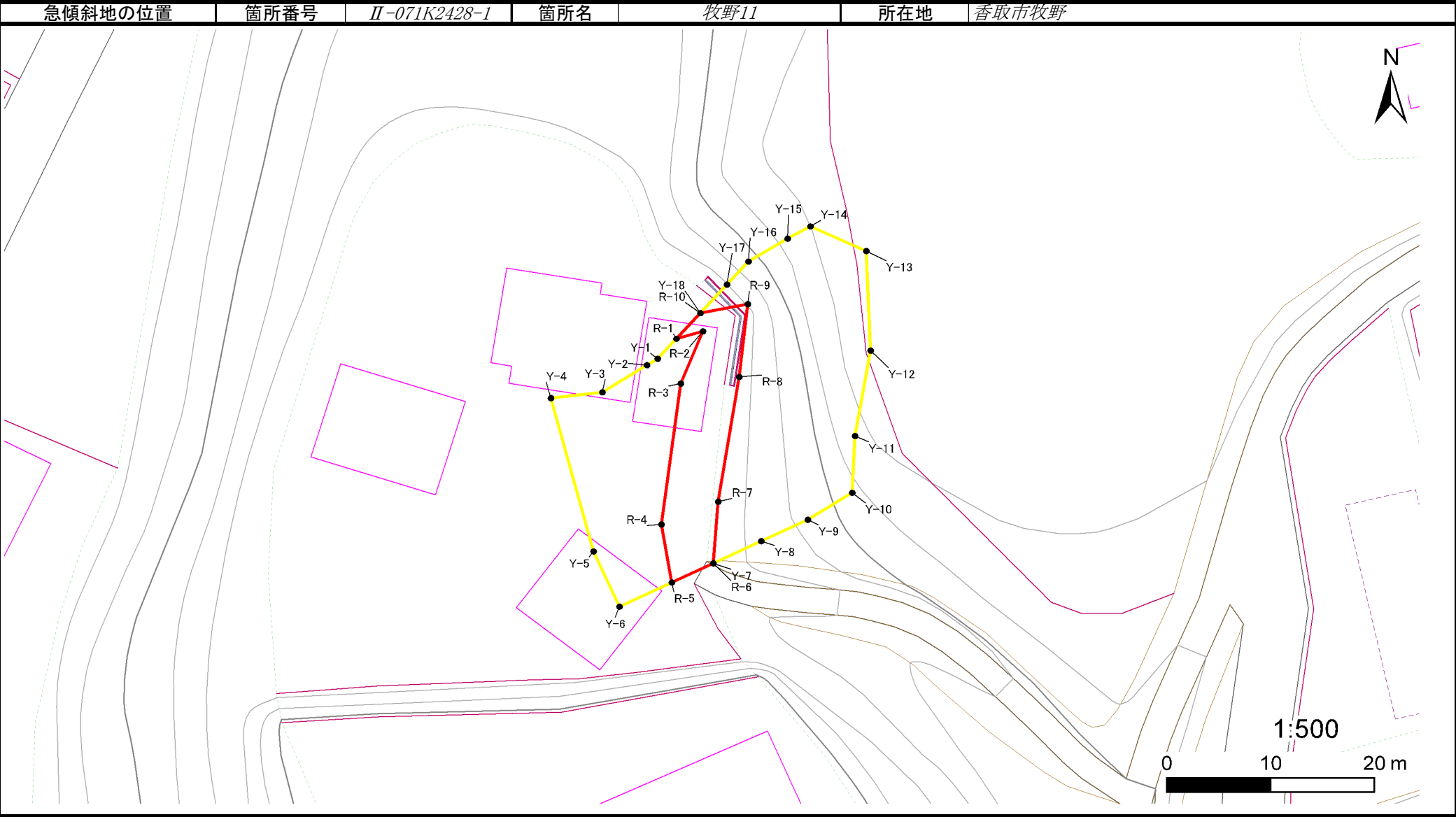


急傾斜地の崩壊区域調書

様式5-4 危害のおそれのある土地等の座標位置図

調査年度 2024



急傾斜地の崩壊区域調書

様式5-5 危害のおそれのある土地の座標一覧

調査年度

2024

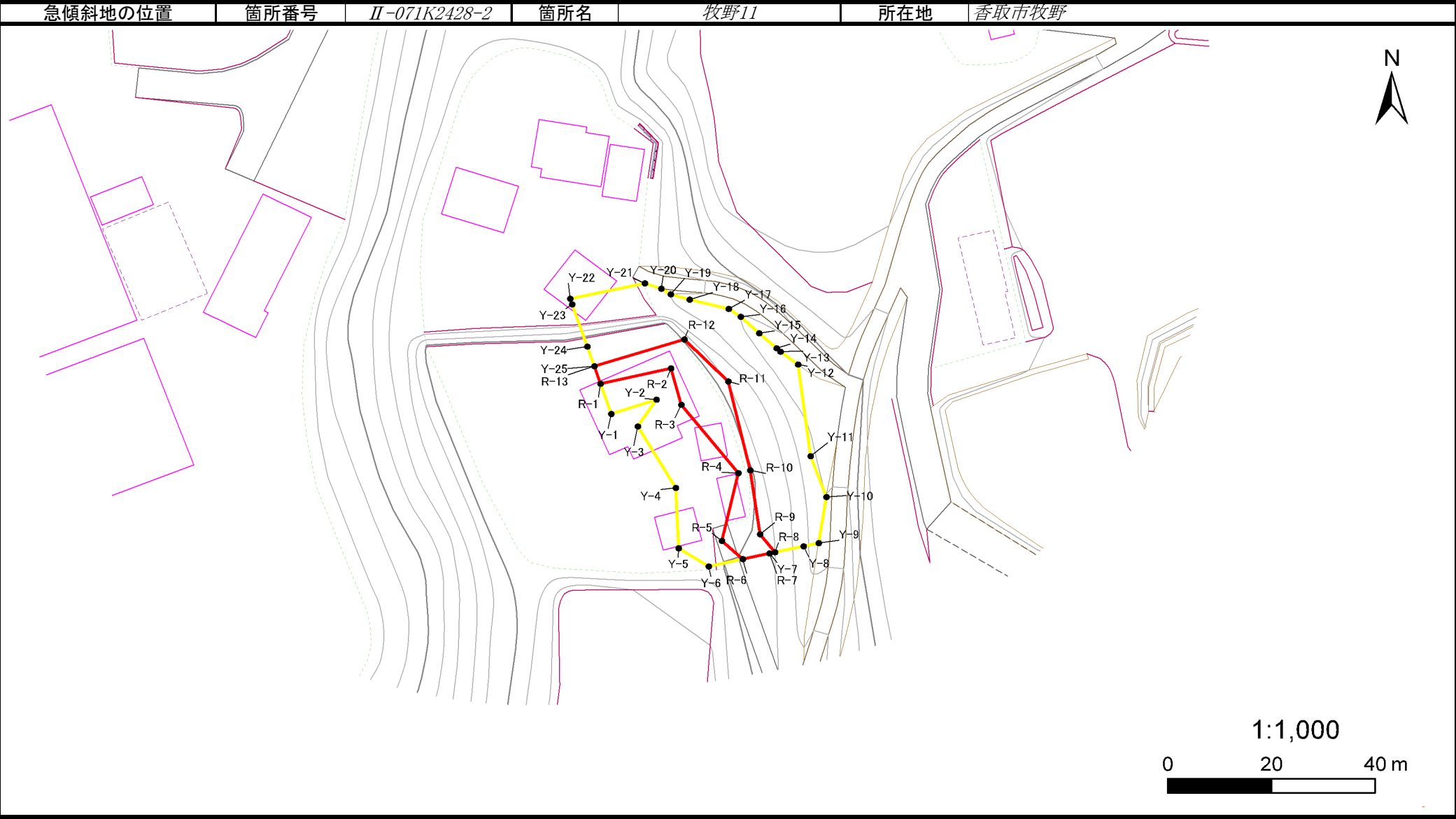
[illegible]

平面直角座標系：第Ⅸ系(測地成果2011)

急傾斜地の崩壊区域調書

様式5-4 危害のおそれのある土地等の座標位置図

調査年度 2024



急傾斜地の崩壊区域調査書

様式5-5 危害のおそれのある土地の座標一覧

調査年度

2024

急傾斜地の位置	箇所番号	II-071K2428-2		箇所名	牧野11		所在地	香取市牧野			
危害のおそれのある区域の座標(土砂災害警戒区域)						著しい危害のおそれのある区域の座標(土砂災害特別警戒区域)					
地点記号	X(m)	Y(m)	地点記号	X(m)	Y(m)	地点記号	X(m)	Y(m)	地点記号	X(m)	Y(m)
Y-1	-13102.06	58914.89				R-1	-13096.10	58912.81			
Y-2	-13099.23	58923.57				R-2	-13093.05	58926.38			
Y-3	-13104.51	58920.00				R-3	-13100.24	58928.39			
Y-4	-13116.67	58927.33				R-4	-13113.76	58939.40			
Y-5	-13128.61	58927.87				R-5	-13127.15	58936.19			
Y-6	-13132.19	58933.66				R-6	-13130.76	58940.22			
Y-7	-13129.64	58945.38				R-7	-13129.64	58945.38			
Y-8	-13128.21	58951.93				R-8	-13129.40	58946.47			
Y-9	-13127.57	58954.86				R-9	-13125.86	58943.56			
Y-10	-13118.49	58956.36				R-10	-13113.21	58941.69			
Y-11	-13110.42	58953.29				R-11	-13095.63	58937.44			
Y-12	-13092.30	58950.90				R-12	-13087.33	58928.99			
Y-13	-13089.74	58947.51				R-13	-13092.62	58911.59			
Y-14	-13089.06	58946.75									
Y-15	-13086.10	58943.41									
Y-16	-13082.85	58939.83									
Y-17	-13081.29	58937.51									
Y-18	-13079.44	58929.97									
Y-19	-13078.38	58926.35									
Y-20	-13077.28	58924.54									
Y-21	-13076.26	58921.35									
Y-22	-13079.30	58906.94									
Y-23	-13080.38	58907.32									
Y-24	-13088.74	58910.24									
Y-25	-13092.62	58911.59									

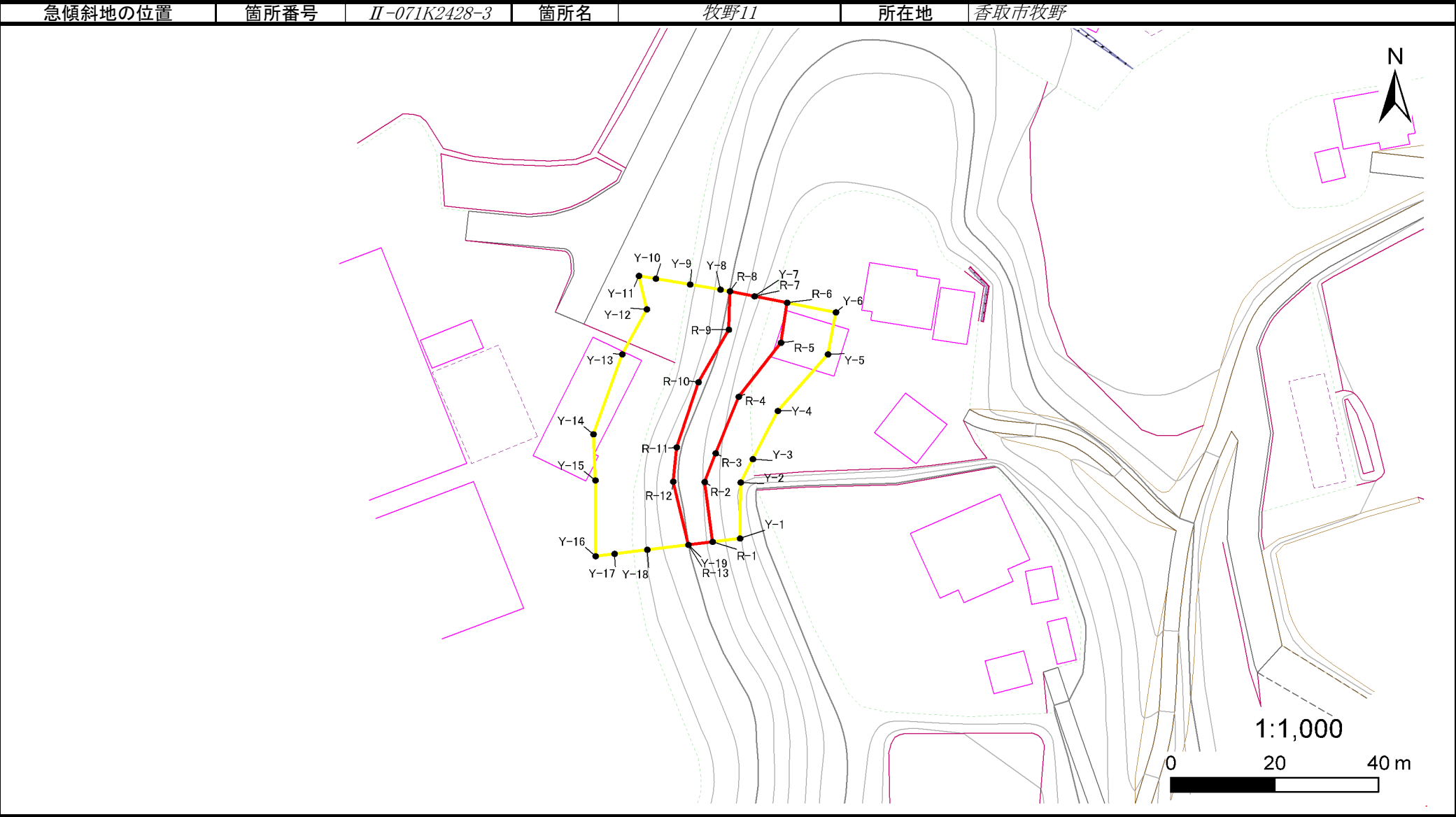
平面直角座標系：第Ⅸ区(測地成果2011)

平面直角座標系：第Ⅸ系(測地成果2011)

急傾斜地の崩壊区域調書

様式5-4 危害のおそれのある土地等の座標位置図

調査年度 2024



急傾斜地の崩壊区域調書

様式5-5 危害のおそれのある土地の座標一覧

調査年度

2024

[illegible]

平面直角座標系：第Ⅸ系(測地成果2011)