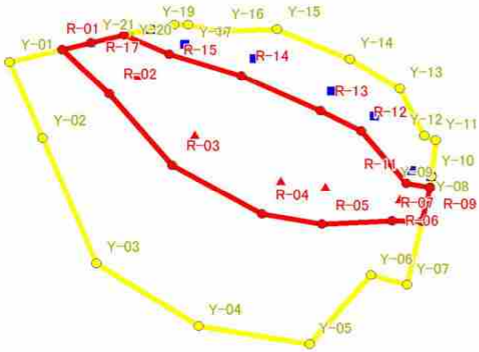


急傾斜地の崩壊区域調査

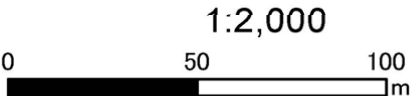
様式5-4 危害のおそれのある土地等の座標位置図

調査年度	平成22年度
------	--------

急傾斜地の位置	箇所番号	II-0738-a	箇所名	田尾4	所在地	市原市田尾
---------	------	-----------	-----	-----	-----	-------



この図は、1/2500地形図を用いて設定した
危害のおそれのある区域等を示したものである。
(実測値から展開したものではない。)



急傾斜地の崩壊区域調書

様式5-5 危害のおそれのある土地等の座標一覧

調査年度

平成22年度

急傾斜地の位置	箇所番号

II-0738-a

箇所名

田尾4

所在地

市原市田尾

[illegible][illegible]

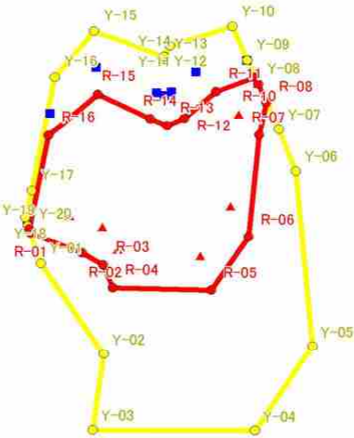
この座標値は、1/2500地形図で展開した。
警戒区域・特別警戒区域の展開位置を実測(計測)値から推定したものであり、
(現地と正式な値と異なるものである)精度管理保障されたものではない。

急傾斜地の崩壊区域調査

様式5-4 危害のおそれのある土地等の座標位置図

調査年度	平成22年度
------	--------

急傾斜地の位置	箇所番号	II-0738-b	箇所名	田尾4	所在地	市原市田尾
---------	------	-----------	-----	-----	-----	-------



この図は、1/2500地形図を用いて設定した
危害のおそれのある区域等を示したものである。
(実測値から展開したものではない。)



急傾斜地の崩壊区域調書

様式5-5 危害のおそれのある土地等の座標一覧

調査年度

平成22年度

急傾斜地の位置	箇所番号

II-0738-b

箇所名

田尾4

所在地

市原市田尾

[illegible][illegible]

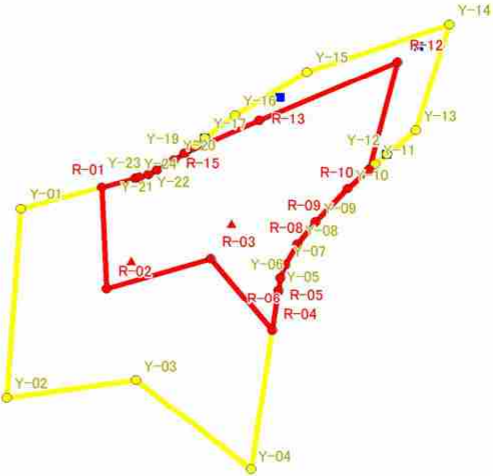
この座標値は、1/2500地形図で展開した。
警戒区域・特別警戒区域の展開位置を実測(計測)値から推定したものであり、
(現地と正式な値と異なるものである)精度管理保障されたものではない。

急傾斜地の崩壊区域調書

様式5-4 危害のおそれのある土地等の座標位置図

調査年度	平成22年度
------	--------

急傾斜地の位置	箇所番号	II-0738-c	箇所名	田尾4	所在地	市原市田尾
---------	------	-----------	-----	-----	-----	-------



この図は、1/2500地形図を用いて設定した
危害のおそれのある区域等を示したものである。
(実測値から展開したものではない。)



急傾斜地の崩壊区域調書

様式5-5 危害のおそれのある土地等の座標一覧

			調査年度	平成22年度
急傾斜地の位置	箇所番号	II-0738-c	箇所名	田尾4
			所在地	市原市田尾

危害のおそれのある区域の座標(土砂災害警戒区域)

地点番号	X(m)	Y(m)	地点番号	X(m)	Y(m)
Y-1	31757.7	-68946.1			
Y-2	31753.7	-68998.1			
Y-3	31787.8	-68993.5			
Y-4	31818.1	-69018.3			
Y-5	31825.6	-68968.7			
Y-6	31826.1	-68965.2			
Y-7	31827.3	-68961.7			
Y-8	31830.6	-68956.1			
Y-9	31835.4	-68950.0			
Y-10	31843.9	-68940.8			
Y-11	31851.1	-68934.0			
Y-12	31854.3	-68931.2			
Y-13	31861.9	-68924.7			
Y-14	31871.0	-68895.4			
Y-15	31833.2	-68908.4			
Y-16	31814.2	-68920.4			
Y-17	31806.3	-68926.7			
Y-18	31803.8	-68928.7			
Y-19	31800.9	-68930.8			
Y-20	31798.1	-68932.7			
Y-21	31793.6	-68935.4			
Y-22	31791.3	-68936.6			
Y-23	31788.9	-68937.4			
Y-24	31787.9	-68937.7			

著しい危害のおそれのある区域の座標(土砂災害特別警戒区域)

地点番号	X(m)	Y(m)	地点番号	X(m)	Y(m)
R-1	31779.0	-68940.1			
R-2	31780.2	-68967.9			
R-3	31807.7	-68959.9			
R-4	31823.9	-68979.9			
R-5	31825.6	-68968.7			
R-6	31826.1	-68965.2			
R-7	31827.3	-68961.7			
R-8	31830.6	-68956.1			
R-9	31835.4	-68950.0			
R-10	31843.9	-68940.8			
R-11	31849.6	-68935.5			
R-12	31857.2	-68905.7			
R-13	31820.7	-68921.8			
R-14	31800.9	-68930.8			
R-15	31798.1	-68932.7			
R-16	31793.6	-68935.4			
R-17	31791.3	-68936.6			
R-18	31788.9	-68937.4			
R-19	31787.9	-68937.7			

この座標値は、1/2500地形図で展開した。
警戒区域・特別警戒区域の展開位置を実測(計測)値から推定したものであり、
(現地と正式な値と異なるものである)精度管理保障されたものではない。