

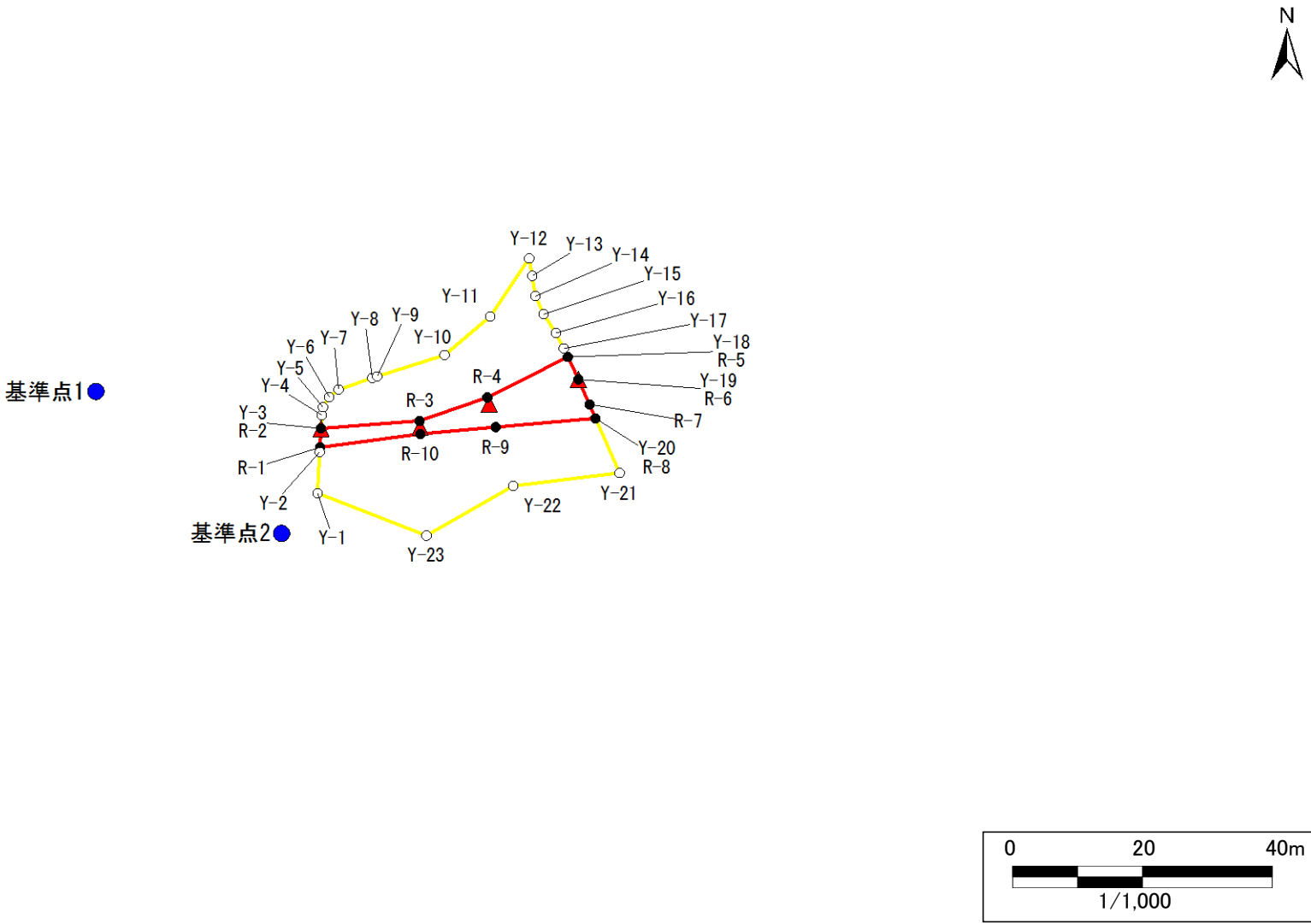
急傾斜地の崩壊区域調査

様式5-4 危害のおそれのある土地の座標点位置図

調査年度

平成25年度

急傾斜地の位置	箇所番号	II-0766_a	箇所名	平蔵1	所在地	千葉県市原市平蔵
---------	------	-----------	-----	-----	-----	----------



急傾斜地の崩壊区域調査

様式5-4 危害のおそれのある土地の座標点位置図

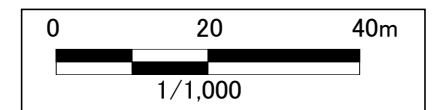
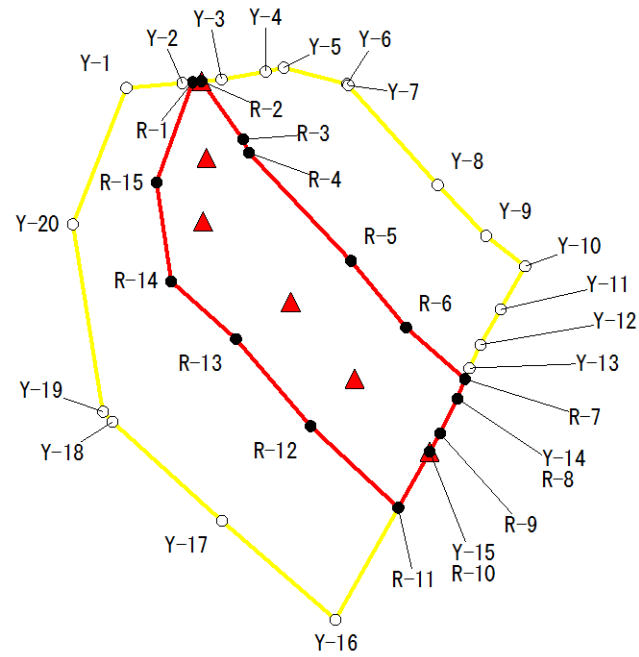
調査年度

平成25年度

急傾斜地の位置 箇所番号 II-0766.b 箇所名 平蔵1 所在地 千葉県市原市平蔵

基準点1●

基準点2●



急傾斜地の崩壊区域調書

様式5-5 危害のおそれのある土地等の座標一覧

調査年度

平成25年度

急傾斜地の位置

箇所番号

II-0766_a

箇所名

平蔵1

所在地

千葉県市原市平蔵

危害のおそれのある土地の座標(土砂災害警戒区域)

[illegible]

著しい危害のおそれのある土地の座標(土砂災害特別警戒区域)

[illegible]

急傾斜地の崩壊区域調書

様式5-5 危害のおそれのある土地等の座標一覧

調査年度

平成25年度

急傾斜地の位置

箇所番号

II-0766_b

箇所名

平蔵1

所在地

千葉県市原市平蔵

危害のおそれのある土地の座標(土砂災害警戒区域)

[illegible]

著しい危害のおそれのある土地の座標(土砂災害特別警戒区域)

[illegible]