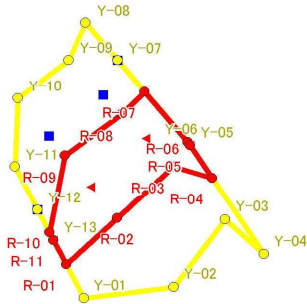


急傾斜地の崩壊区域調書

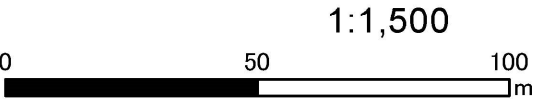
様式5-4 危害のおそれのある土地等の座標位置図

調査年度	平成22年度
------	--------

急傾斜地の位置	箇所番号	II-0847-a	箇所名	小草畑3	所在地	市原市小草畑
---------	------	-----------	-----	------	-----	--------



この図は、1/2500地形図を用いて設定した
危害のおそれのある区域等を示したものである。
(実測値から展開したものではない。)



急傾斜地の崩壊区域調書

様式5-5 危害のおそれのある土地等の座標一覧

調査年度

平成22年度

急傾斜地の位置	箇所番号
---------	------

II-0847-a

箇所名

小草烟3

所在地

市原市小草畑

[illegible][illegible]

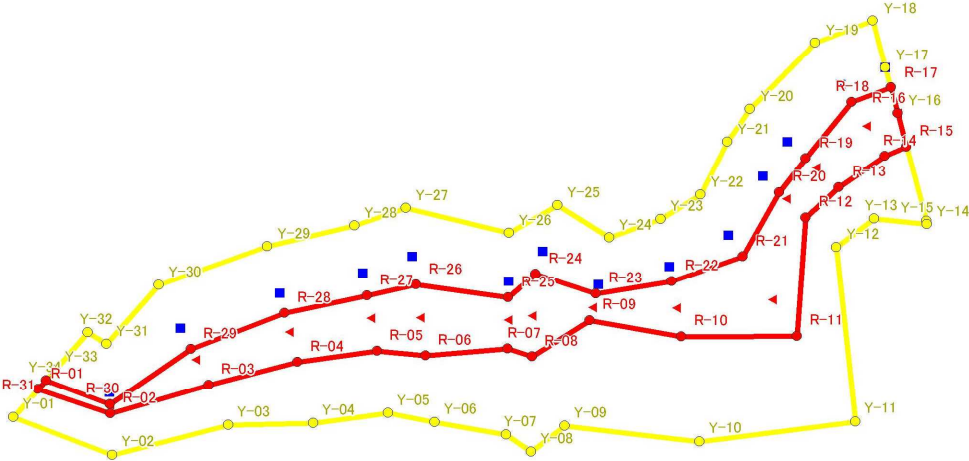
この座標値は、1/2500地形図で展開した。
警戒区域・特別警戒区域の展開位置を実測(計測)値から推定したものであり、
(現地と正式な値と異なるものである)精度管理保障されたものではない。

急傾斜地の崩壊区域調査

様式5-4 危害のおそれのある土地等の座標位置図

調査年度 平成22年度

急傾斜地の位置 箇所番号 II-0847-b 箇所名 小草畑3 所在地 市原市小草畑



この図は、1/2500地形図を用いて設定した
危害のおそれのある区域等を示したものである。
(実測値から展開したものではない。)

1:1,500



急傾斜地の崩壊区域調書

様式5-5 危害のおそれのある土地等の座標一覧

様式5-5 危害のおそれのある土地等の座標一覧						調査年度	平成22年度
急傾斜地の位置	箇所番号	II-0847-b	箇所名	小草畑3	所在地	市原市小草畑	

危害のおそれのある区域の座標(土砂災害警戒区域)					
地点番号	X(m)	Y(m)	地点番号	X(m)	Y(m)
Y-1	32628.9	-75078.5	Y-32	32646.4	-75093.4
Y-2	32621.1	-75098.2	Y-33	32638.7	-75086.9
Y-3	32627.2	-75121.1	Y-34	32636.5	-75085.0
Y-4	32627.6	-75138.0			
Y-5	32629.7	-75152.8			
Y-6	32627.9	-75162.1			
Y-7	32625.3	-75176.3			
Y-8	32621.7	-75181.3			
Y-9	32627.1	-75187.9			
Y-10	32623.9	-75214.8			
Y-11	32628.0	-75245.7			
Y-12	32664.0	-75242.0			
Y-13	32669.9	-75249.6			
Y-14	32668.7	-75260.0			
Y-15	32669.4	-75259.9			
Y-16	32691.6	-75254.4			
Y-17	32701.1	-75251.9			
Y-18	32710.7	-75249.5			
Y-19	32706.2	-75238.0			
Y-20	32692.5	-75225.0			
Y-21	32685.7	-75220.5			
Y-22	32674.8	-75215.1			
Y-23	32669.8	-75207.2			
Y-24	32666.0	-75197.0			
Y-25	32672.6	-75186.7			
Y-26	32666.9	-75177.0			
Y-27	32672.0	-75156.6			
Y-28	32668.4	-75146.4			
Y-29	32664.1	-75129.0			
Y-30	32656.2	-75107.5			
Y-31	32643.9	-75097.1			

著しい危害のおそれのある区域の座標(土砂災害特別警戒区域)					
地点番号	X(m)	Y(m)	地点番号	X(m)	Y(m)
R-1	32634.6	-75083.4			
R-2	32629.6	-75097.7			
R-3	32635.5	-75117.2			
R-4	32640.2	-75134.9			
R-5	32642.5	-75150.7			
R-6	32641.6	-75160.3			
R-7	32643.0	-75176.6			
R-8	32641.3	-75181.4			
R-9	32648.9	-75193.0			
R-10	32645.6	-75211.2			
R-11	32645.7	-75234.1			
R-12	32670.1	-75235.9			
R-13	32676.4	-75242.6			
R-14	32682.8	-75251.7			
R-15	32684.8	-75256.0			
R-16	32691.6	-75254.4			
R-17	32697.0	-75252.9			
R-18	32694.0	-75245.2			
R-19	32682.4	-75236.0			
R-20	32675.4	-75230.7			
R-21	32662.0	-75223.4			
R-22	32657.0	-75209.3			
R-23	32654.4	-75194.2			
R-24	32658.4	-75182.3			
R-25	32653.6	-75176.9			
R-26	32656.2	-75158.5			
R-27	32654.0	-75148.8			
R-28	32650.4	-75132.4			
R-29	32642.9	-75113.8			
R-30	32631.5	-75097.6			
R-31	32636.5	-75085.0			

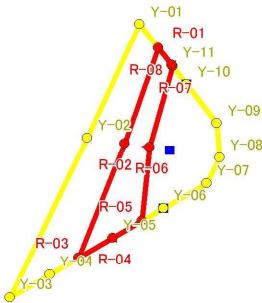
この座標値は、1/2500地形図で展開した。
警戒区域・特別警戒区域の展開位置を実測(計測)値から推定したものであり、(現地と正式な値と異なるものである)精度管理保障された

急傾斜地の崩壊区域調査

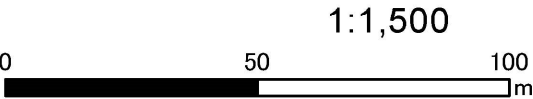
様式5-4 危害のおそれのある土地等の座標位置図

調査年度	平成22年度
------	--------

急傾斜地の位置	箇所番号	II-0847-c	箇所名	小草畑3	所在地	市原市小草畑
---------	------	-----------	-----	------	-----	--------



この図は、1/2500地形図を用いて設定した
危害のおそれのある区域等を示したものである。
(実測値から展開したものではない。)



急傾斜地の崩壊区域調書

様式5-5 危害のおそれのある土地等の座標一覧

調査年度

平成22年度

急傾斜地の位置	箇所番号
---------	------

II-0847-c

箇所名

小草烟3

所在地

市原市小草畑

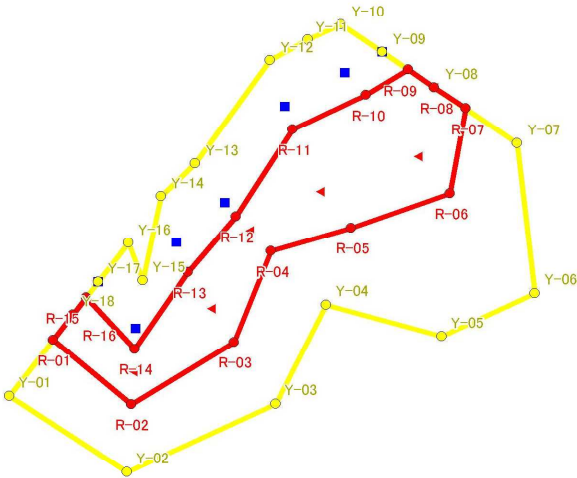
[illegible][illegible]

この座標値は、1/2500地形図で展開した。
警戒区域・特別警戒区域の展開位置を実測(計測)値から推定したものであり、
(現地と正式な値と異なるものである)精度管理保障されたものではない。

急傾斜地の崩壊区域調査

様式5-4 危害のおそれのある土地等の座標位置図

		調査年度	平成22年度
急傾斜地の位置	箇所番号	II-0847-d	箇所名
			小草畑3
			所在地
			市原市小草畑



この図は、1/2500地形図を用いて設定した
危害のおそれのある区域等を示したものである。
(実測値から展開したものではない。)

1:1,500



急傾斜地の崩壊区域調書

様式5-5 危害のおそれのある土地等の座標一覧

調査年度

平成22年度

急傾斜地の位置	箇所番号
---------	------

II-0847-d

箇所名

小草烟3

所在地

市原市小草烟

[illegible][illegible]

この座標値は、1/2500地形図で展開した。
警戒区域・特別警戒区域の展開位置を実測(計測)値から推定したものであり、
(現地と正式な値と異なるものである)精度管理保障されたものではない。