

急傾斜地の崩壊区域調書

様式5-4 危害のおそれのある土地の座標点位置図

調査年度

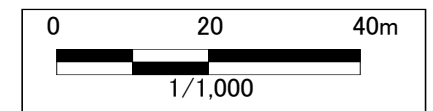
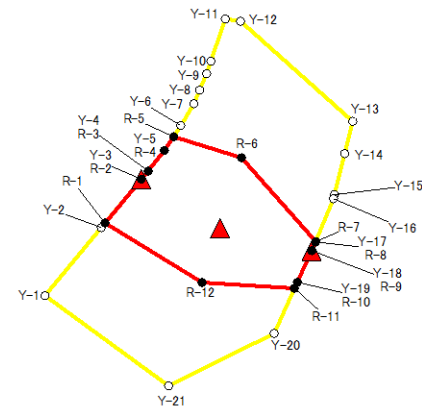
平成28年度

急傾斜地の位置 箇所番号 II-0849_a 箇所名 小草畑5 所在地 千葉県市原市小草畑

基準点2



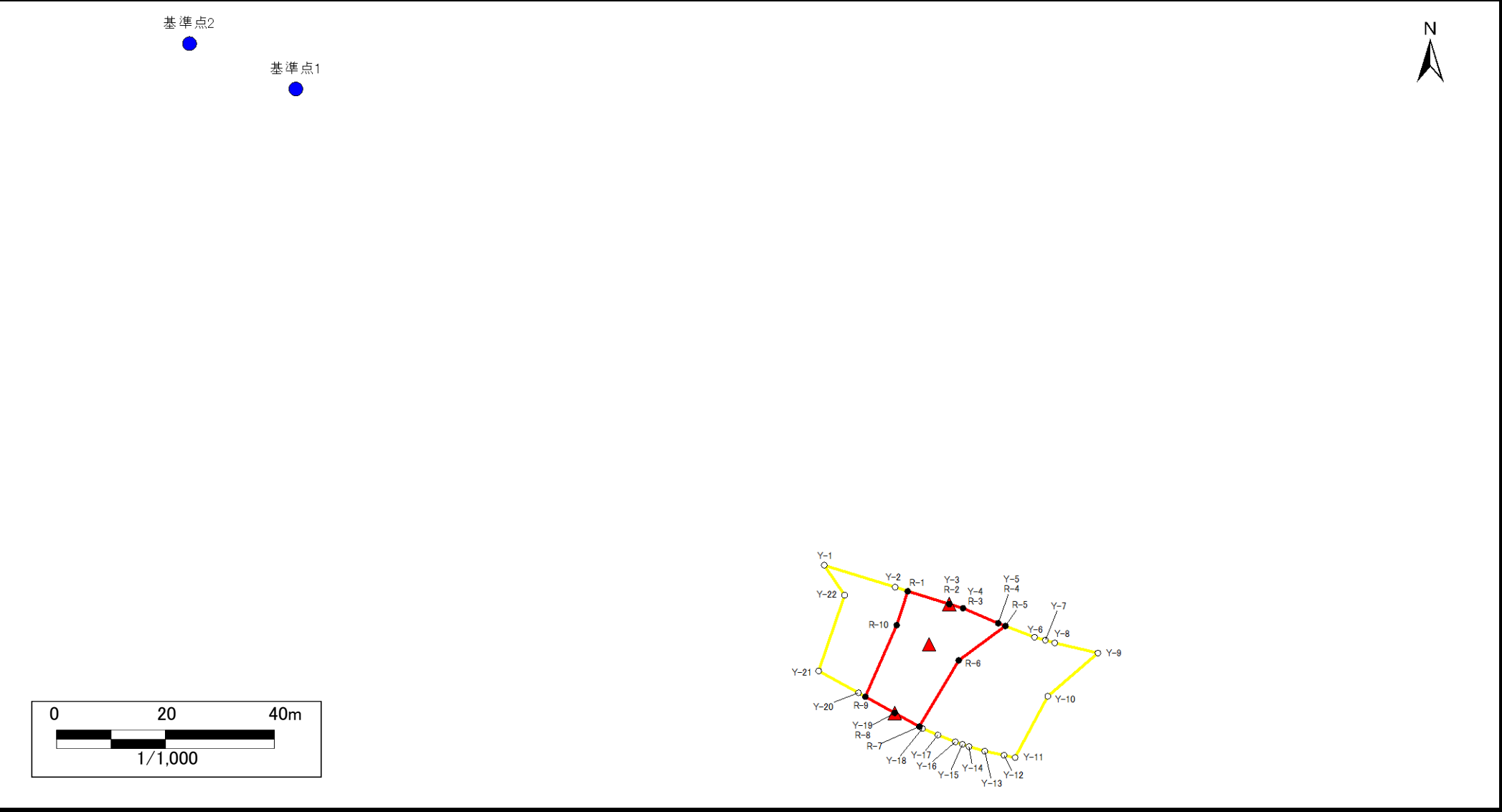
基準点1



急傾斜地の崩壊区域調書

様式5-4 危害のおそれのある土地の座標点位置図

様式5-4 危害のおそれのある土地の座標点位置図					調査年度	平成28年度
急 傾 斜 地 の 位 置	箇所番号	II-0849.b	箇所名	小草畑5	所在地	千葉県市原市小草畑



急傾斜地の崩壊区域調書

様式5-5 危害のおそれのある土地等の座標一覧

調査年度

平成28年度

急傾斜地の位置

箇所番号

Π-0849 a

箇所名

小草烟5

所在地

千葉県市原市小草畑

危害のおそれのある土地の座標(土砂災害警戒区域)

[illegible]

著しい危害のおそれのある土地の座標(土砂災害特別警戒区域)

[illegible]

急傾斜地の崩壊区域調書

様式5-5 危害のおそれのある土地等の座標一覧

調査年度

平成28年度

急傾斜地の位置

箇所番号

II-0849_b

箇所名

小草烟5

所在地

千葉県市原市小草畑

危害のおそれのある土地の座標(土砂災害警戒区域)

[illegible]

著しい危害のおそれのある土地の座標(土砂災害特別警戒区域)

[illegible]