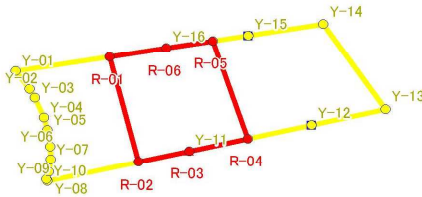


急傾斜地の崩壊区域調書

様式5-4 危害のおそれのある土地等の座標位置図

| | |
|------|--------|
| 調査年度 | 平成22年度 |
|------|--------|

| | | | | | | |
|---------|------|-----------|-----|------|-----|--------|
| 急傾斜地の位置 | 箇所番号 | II-0851-a | 箇所名 | 小草畑7 | 所在地 | 市原市小草畑 |
|---------|------|-----------|-----|------|-----|--------|



この図は、1/2500地形図を用いて設定した
危害のおそれのある区域等を示したものである。
(実測値から展開したものではない。)



急傾斜地の崩壊区域調書

様式5-5 危害のおそれのある土地等の座標一覧

調査年度

平成22年度

| 急傾斜地の位置 | 箇所番号 |
|---------|------|
|---------|------|

II-0851-a

箇所名

小草烟7

所在地

市原市小草畑

[illegible][illegible]

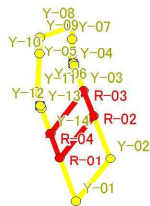
この座標値は、1/2500地形図で展開した。
警戒区域・特別警戒区域の展開位置を実測(計測)値から推定したものであり、
(現地と正式な値と異なるものである)精度管理保障されたものではない。

急傾斜地の崩壊区域調査


様式5-4 危害のおそれのある土地等の座標位置図

| | |
|------|--------|
| 調査年度 | 平成22年度 |
|------|--------|

| | | | | | | |
|---------|------|-----------|-----|------|-----|--------|
| 急傾斜地の位置 | 箇所番号 | II-0851-b | 箇所名 | 小草畑7 | 所在地 | 市原市小草畑 |
|---------|------|-----------|-----|------|-----|--------|



この図は、1/2500地形図を用いて設定した
危害のおそれのある区域等を示したものである。
(実測値から展開したものではない。)



急傾斜地の崩壊区域調書

様式5-5 危害のおそれのある土地等の座標一覧

調査年度

平成22年度

| 急傾斜地の位置 | 箇所番号 |
|---------|------|
|---------|------|

II-0851-b

箇所名

小草烟7

所在地

市原市小草畑

[illegible][illegible]

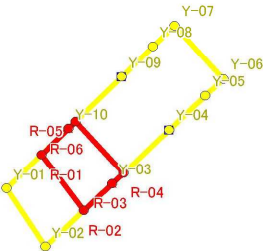
この座標値は、1/2500地形図で展開した。
警戒区域・特別警戒区域の展開位置を実測(計測)値から推定したものであり、
(現地と正式な値と異なるものである)精度管理保障されたものではない。

急傾斜地の崩壊区域調査

様式5-4 危害のおそれのある土地等の座標位置図

| | |
|------|--------|
| 調査年度 | 平成22年度 |
|------|--------|

| | | | | | | |
|---------|------|-----------|-----|------|-----|--------|
| 急傾斜地の位置 | 箇所番号 | II-0851-c | 箇所名 | 小草畑7 | 所在地 | 市原市小草畑 |
|---------|------|-----------|-----|------|-----|--------|



この図は、1/2500地形図を用いて設定した
危害のおそれのある区域等を示したものである。
(実測値から展開したものではない。)



急傾斜地の崩壊区域調書

様式5-5 危害のおそれのある土地等の座標一覧

調査年度

平成22年度

| 急傾斜地の位置 | 箇所番号 |
|---------|------|
|---------|------|

II-0851-c

箇所名

小草烟7

所在地

市原市小草畑

[illegible][illegible]

この座標値は、1/2500地形図で展開した。
警戒区域・特別警戒区域の展開位置を実測(計測)値から推定したものであり、
(現地と正式な値と異なるものである)精度管理保障されたものではない。