

# 急傾斜地の崩壊区域調書

様式5-4 危害のおそれのある土地の座標点位置図

調査年度

平成28年度

急傾斜地の位置

箇所番号

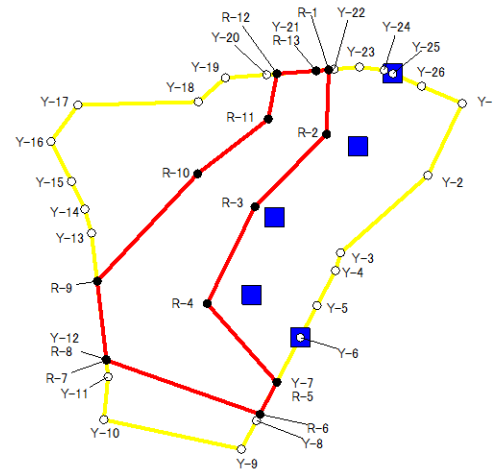
II-0859\_a

箇所名

小草畑15

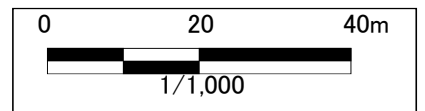
所在地

千葉県市原市小草畑



基準点1

基準点2



# 急傾斜地の崩壊区域調書

様式5-4 危害のおそれのある土地の座標点位置図

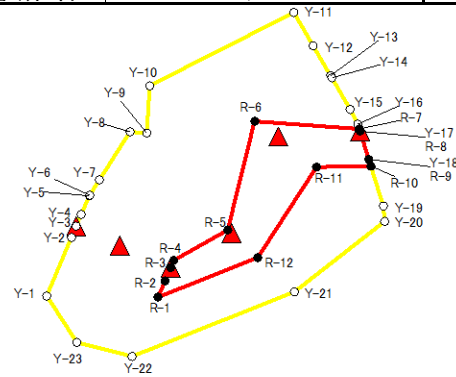
調査年度

平成28年度

急傾斜地の位置 箇所番号 II-0859b

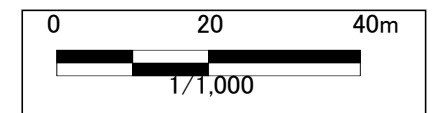
箇所名 小草畑15

所在地 千葉県市原市小草畑



基準点1

基準点2



## 急傾斜地の崩壊区域調書

様式5-5 危害のおそれのある土地等の座標一覧

調査年度

平成28年度

### 急傾斜地の位置

箇所番号

II-0859\_a

箇所名

小草烟15

所在地

千葉県市原市小草畑

危害のおそれのある土地の座標(土砂災害警戒区域)

[illegible]

## 著しい危害のおそれのある土地の座標(土砂災害特別警戒区域)

[illegible]

## 急傾斜地の崩壊区域調書

様式5-5 危害のおそれのある土地等の座標一覧

調査年度

平成28年度

### 急傾斜地の位置

箇所番号

II-0859 b

箇所名

小草烟15

所在地

千葉県市原市小草畑

危害のおそれのある土地の座標(土砂災害警戒区域)

[illegible]

## 著しい危害のおそれのある土地の座標(土砂災害特別警戒区域)

[illegible]