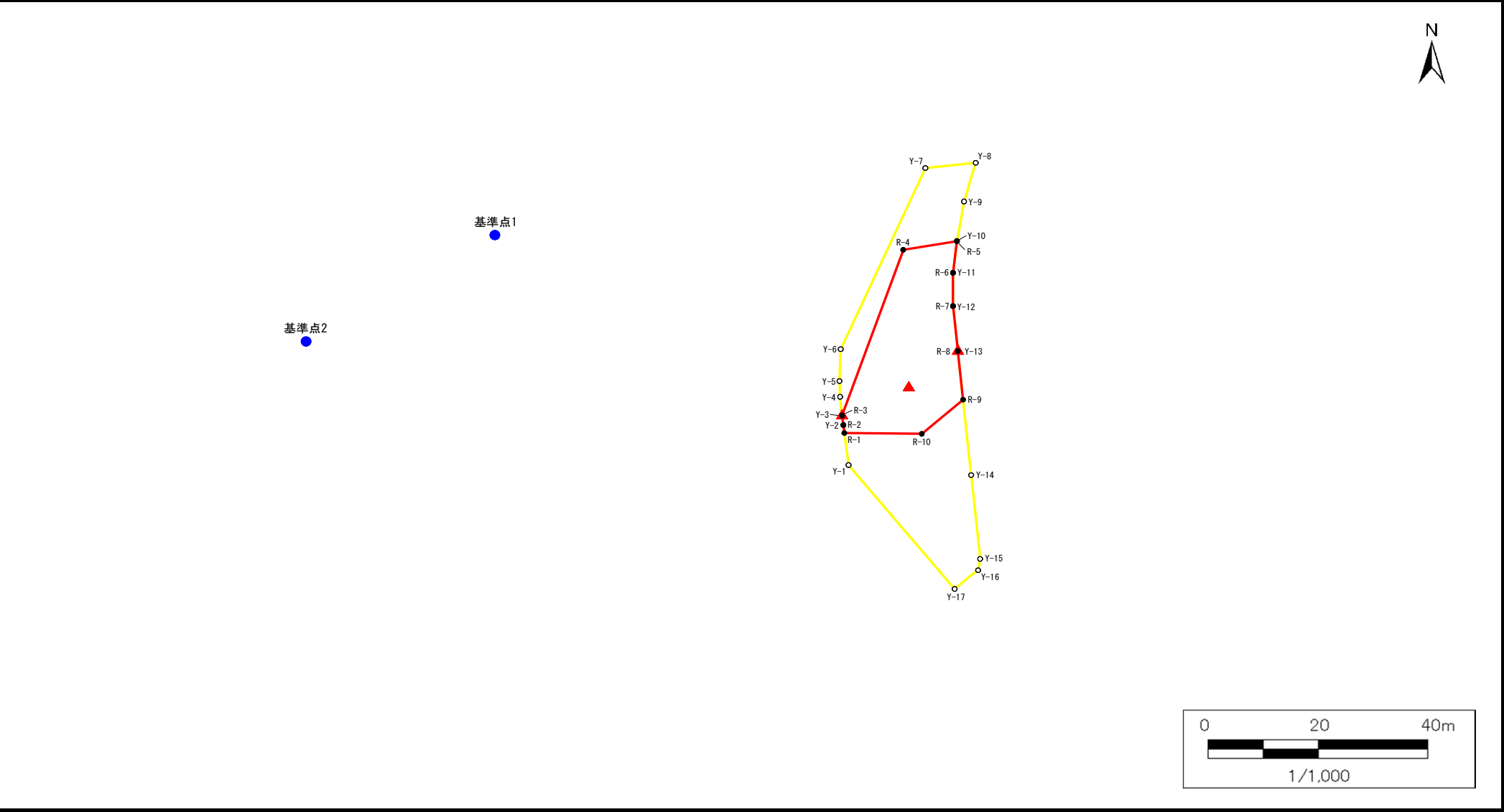


急傾斜地の崩壊区域調査書

様式5-4 危害のおそれのある土地の座標点位置図

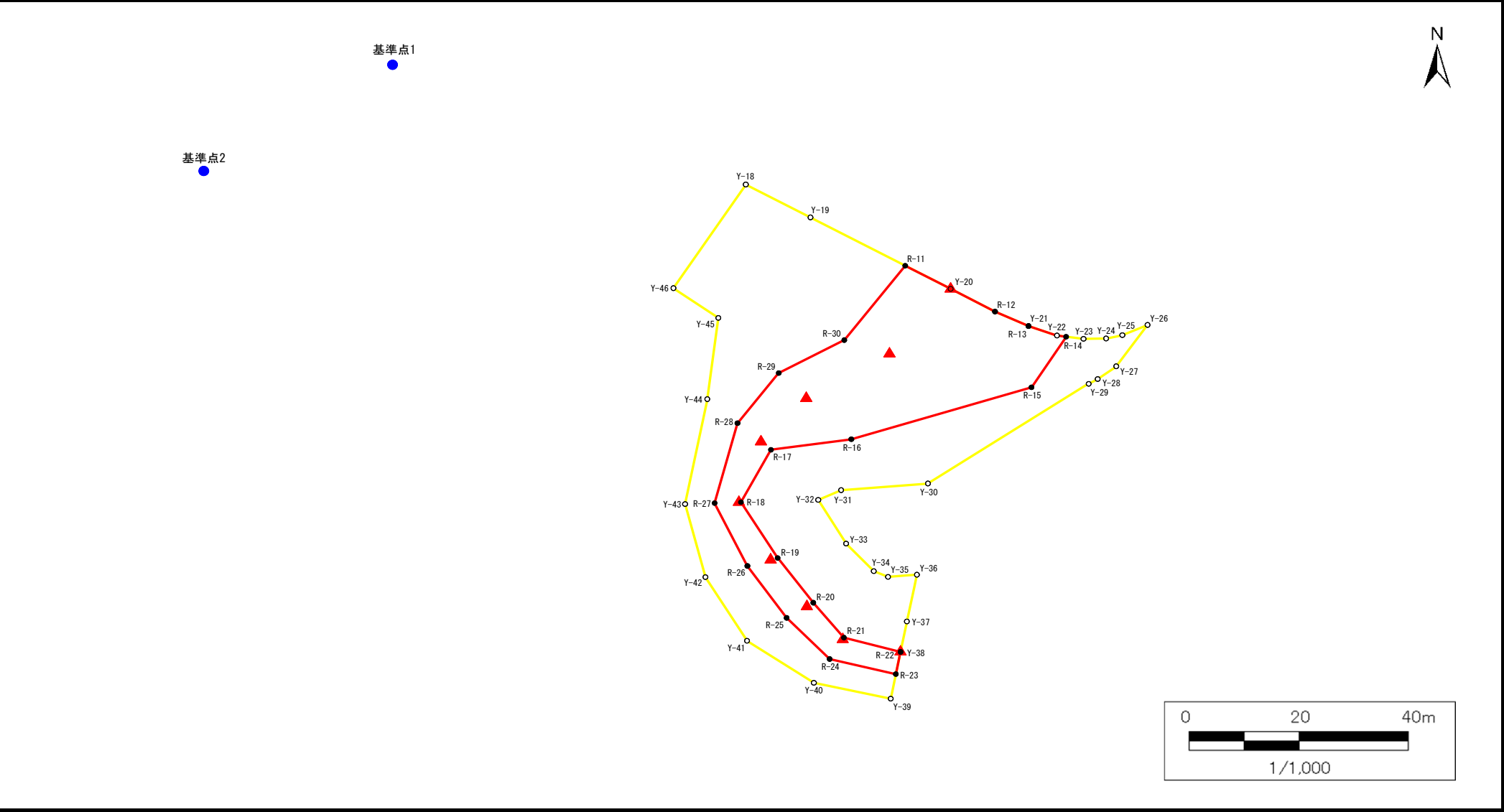
様式5-4 危害のおそれのある土地の座標点位置図					調査年度	平成28年度
急 傾 斜 地 の 位 置	箇所番号	II-0889-a	箇所名	古敷谷26	所在地	千葉県市原市古敷谷



急傾斜地の崩壊区域調書

様式5-4 危害のおそれのある土地の座標点位置図

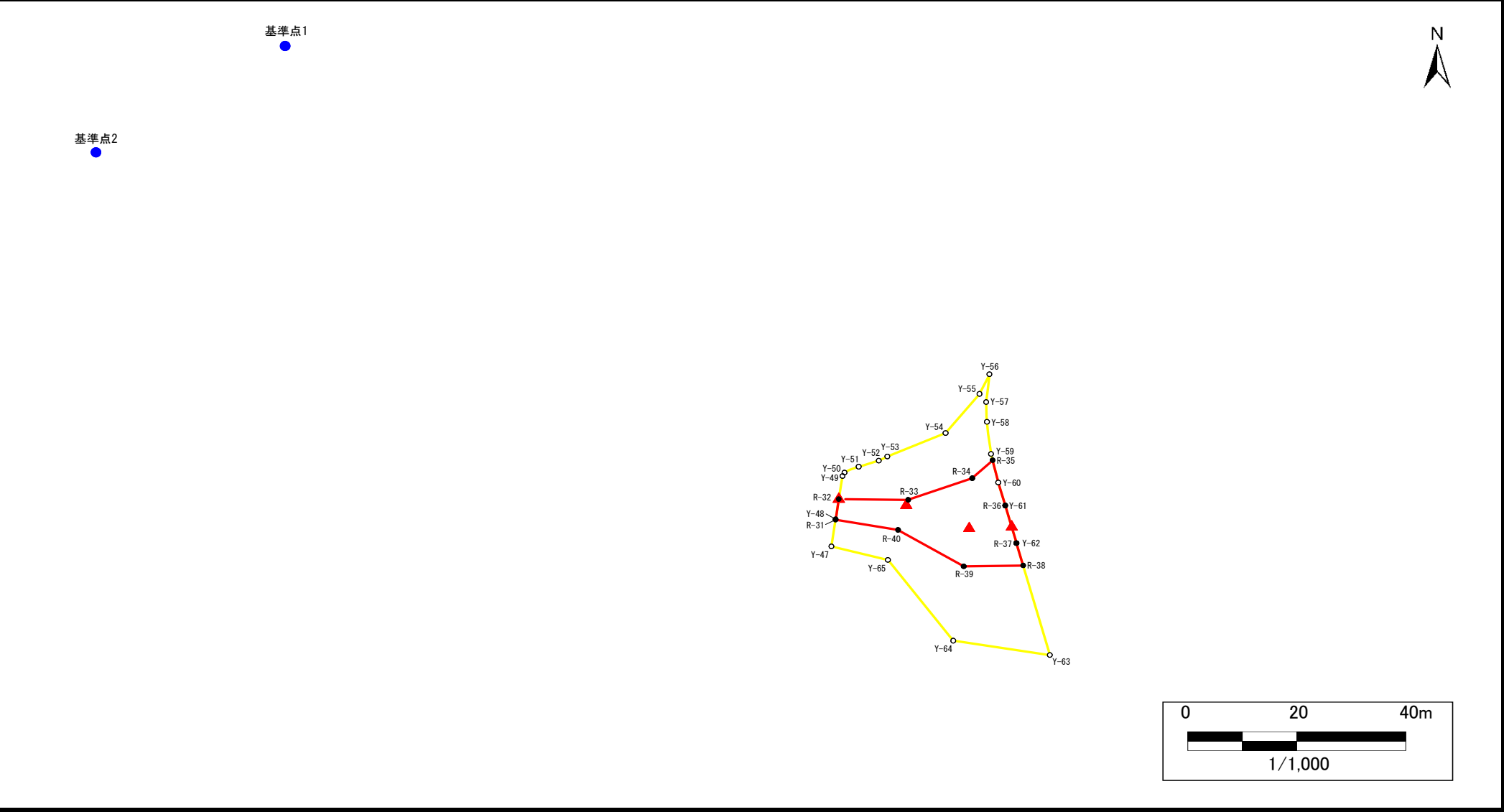
様式5-4 危害のおそれのある土地の座標点位置図					調査年度	平成28年度
急 傾 斜 地 の 位 置	箇所番号	II-0889-b	箇所名	古敷谷26	所在地	千葉県市原市古敷谷



急傾斜地の崩壊区域調書

様式5-4 危害のおそれのある土地の座標点位置図

様式5-4 危害のおそれのある土地の座標点位置図					調査年度	平成28年度
急 傾 斜 地 の 位 置	箇所番号	II-0889-c	箇所名	古敷谷26	所在地	千葉県市原市古敷谷



急傾斜地の崩壊区域調書

様式5-5 危害のおそれのある土地等の座標一覧

調査年度

平成28年度

急傾斜地の位置

箇所番号

II-0889-a

箇所名

古敷谷26

所在地

千葉県市原市古敷谷

危害のおそれのある土地の座標(土砂災害警戒区域)

[illegible]

著しい危害のおそれのある土地の座標(土砂災害特別警戒区域)

[illegible]

急傾斜地の崩壊区域調書

様式5-5 危害のおそれのある土地等の座標一覧

調査年度

平成28年度

急傾斜地の位置

箇所番号

II-0889-b

箇所名

古敷谷26

所在地

千葉県市原市古敷谷

危害のおそれのある土地の座標(土砂災害警戒区域)

地点記号	X(m)	Y(m)	地点記号	X(m)	Y(m)
Y-18	32017.17	-76479.73			
Y-19	32030.18	-76486.63			
Y-20	32058.39	-76501.60			
Y-21	32074.06	-76509.38			
Y-22	32079.80	-76511.38			
Y-23	32085.14	-76512.09			
Y-24	32089.68	-76512.00			
Y-25	32092.94	-76511.30			
Y-26	32098.03	-76509.16			
Y-27	32091.72	-76517.82			
Y-28	32088.00	-76520.50			
Y-29	32086.17	-76521.51			
Y-30	32053.83	-76542.38			
Y-31	32036.34	-76543.78			
Y-32	32031.74	-76545.82			
Y-33	32037.35	-76554.99			
Y-34	32042.92	-76560.75			
Y-35	32045.80	-76561.96			
Y-36	32051.59	-76561.50			
Y-37	32049.60	-76571.30			
Y-38	32048.31	-76577.68			
Y-39	32046.32	-76587.48			
Y-40	32030.85	-76584.16			
Y-41	32017.40	-76575.34			
Y-42	32009.04	-76561.99			
Y-43	32004.95	-76546.70			
Y-44	32009.42	-76524.70			
Y-45	32011.63	-76507.68			
Y-46	32002.60	-76501.45			

著しい危害のおそれのある土地の座標(土砂災害特別警戒区域)

[illegible]

急傾斜地の崩壊区域調書

様式5-5 危害のおそれのある土地等の座標一覧

調査年度

平成28年度

急傾斜地の位置

箇所番号

II-0889-c

箇所名

古敷谷26

所在地

千葉県市原市古敷谷

危害のおそれのある土地の座標(土砂災害警戒区域)

[illegible]

著しい危害のおそれのある土地の座標(土砂災害特別警戒区域)

[illegible]