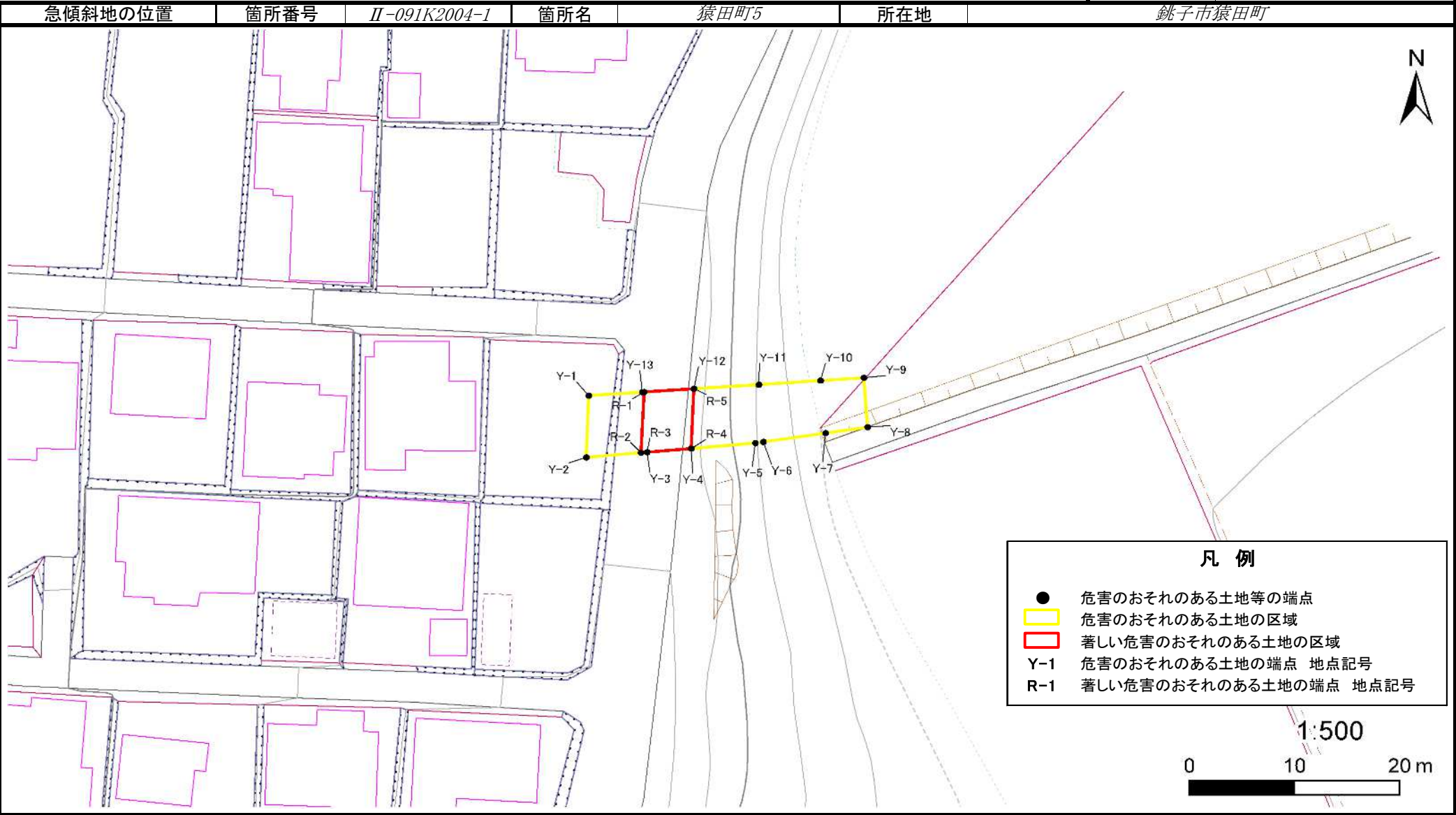


# 急傾斜地の崩壊区域調書

様式5-4 危害のおそれのある土地等の座標位置図

調査年度 2024



## 急傾斜地の崩壊区域調書

#### 様式5-5 危害のおそれのある土地の座標一覧

調査年度

---

2024

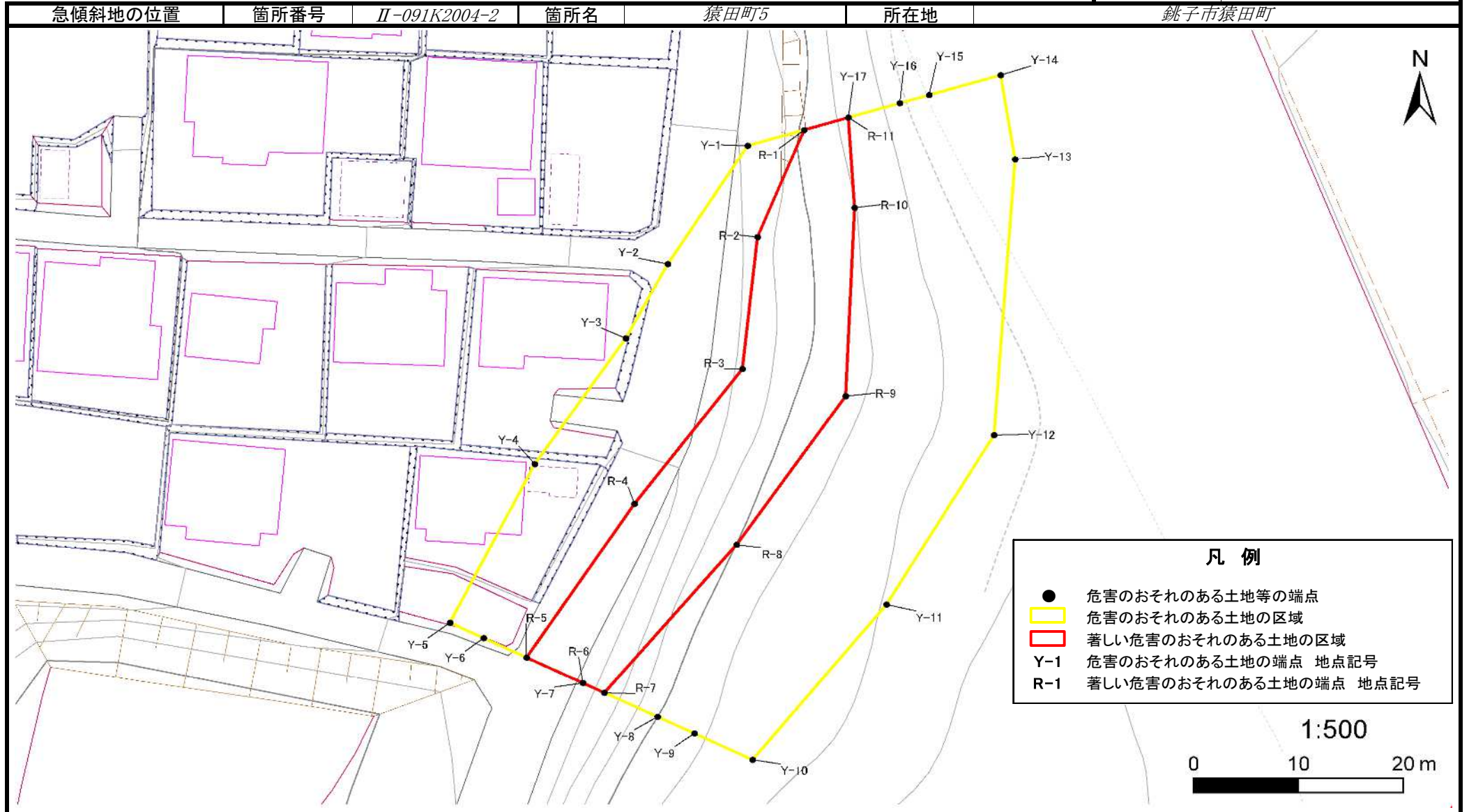
[illegible]

平面直角座標系：第Ⅴ系(測地成果2011)

# 急傾斜地の崩壊区域調書

様式5-4 危害のおそれのある土地等の座標位置図

調査年度 2024

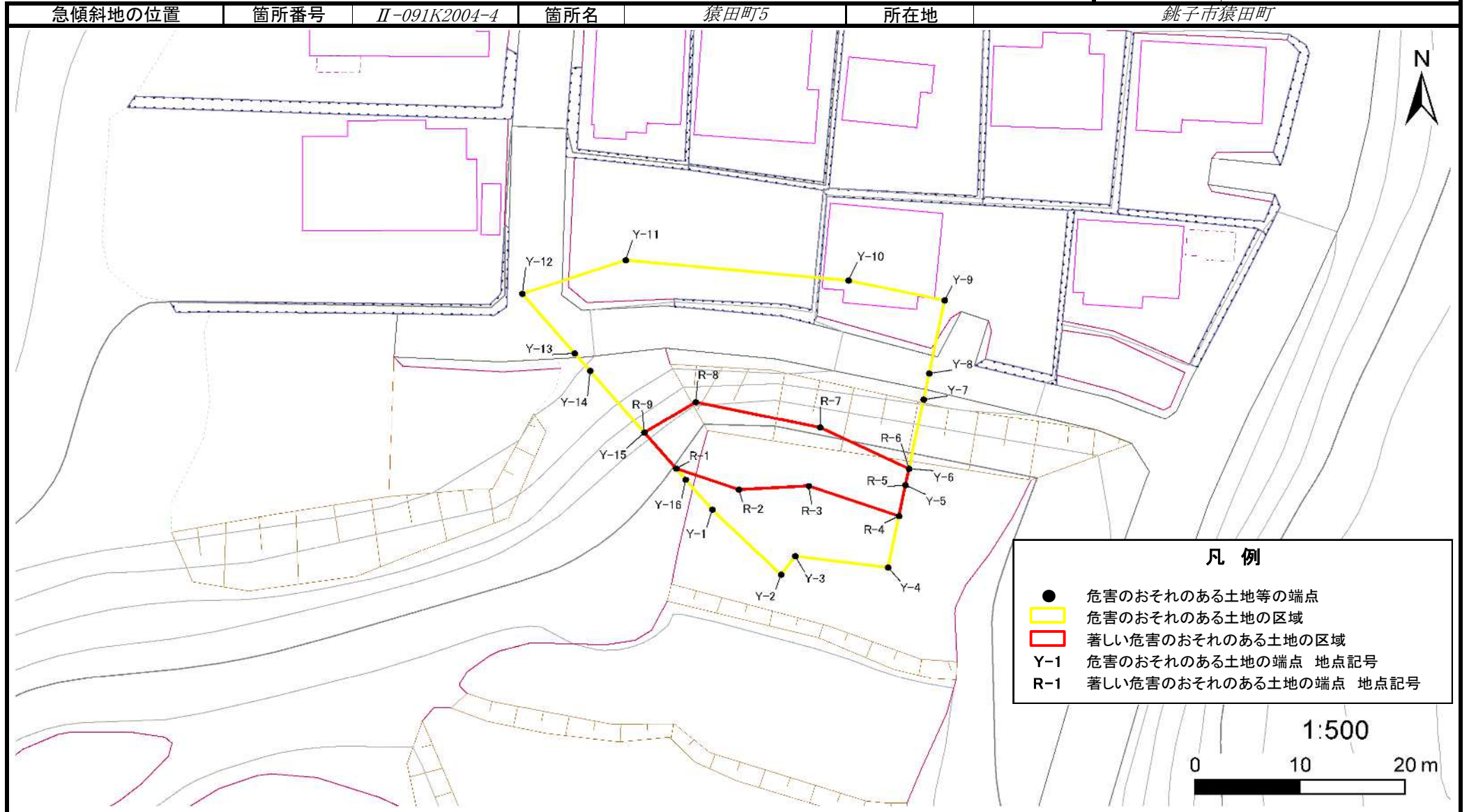




# 急傾斜地の崩壊区域調書

様式5-4 危害のおそれのある土地等の座標位置図

調査年度 2024



## 急傾斜地の崩壊区域調書

#### 様式5-5 危害のおそれのある土地の座標一覧

調査年度

2024

[illegible]

平面直角座標系：第Ⅴ系(測地成果2011)