

急傾斜地の崩壊区域調書

様式5-4 危害のおそれのある土地等の座標位置図

調査年度

令和4年度

急傾斜地の位置

箇所番号

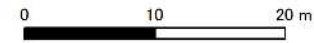
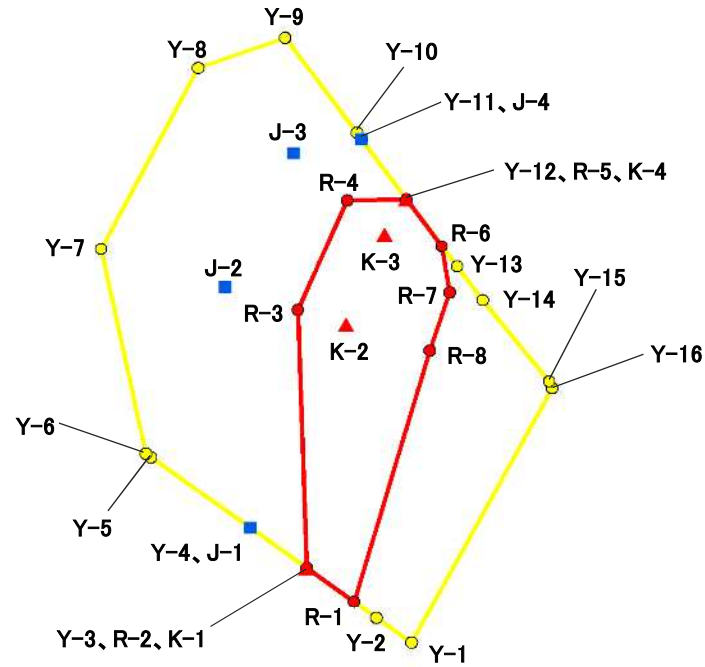
II-091K2015

箇所名

犬吠崎1

所在地

銚子市犬吠崎



急傾斜地の崩壊区域調査

様式5-4 危害のおそれのある土地等の座標位置図

調査年度

令和4年度

急傾斜地の位置

箇所番号

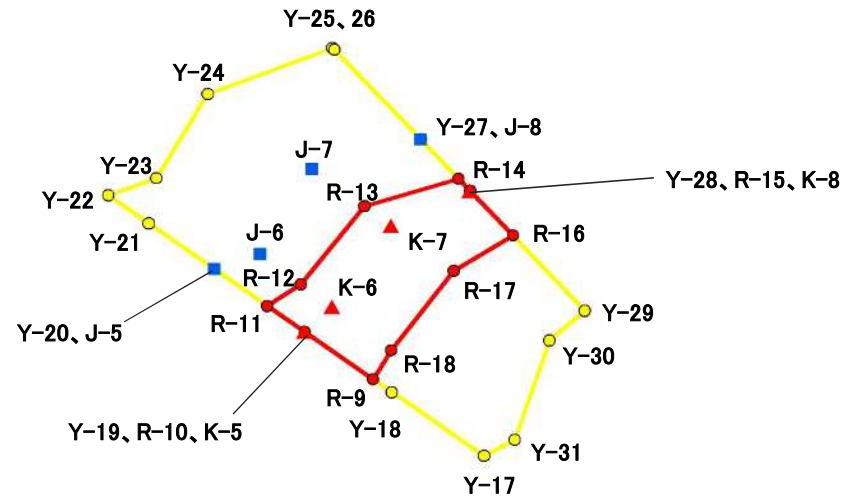
II-091K2015

箇所名

犬吠崎1

所在地

銚子市犬吠崎



0 10 20 m

急傾斜地の崩壊区域調書

様式5-4 危害のおそれのある土地等の座標位置図

調査年度

令和4年度

急傾斜地の位置

箇所番号

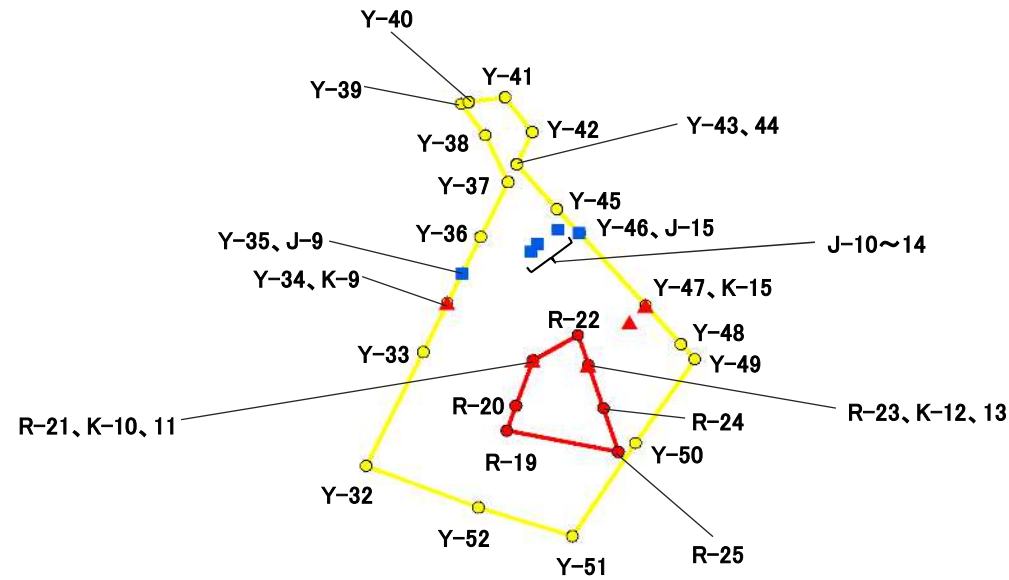
II-091K2015

箇所名

犬吠崎I

所在地

銚子市犬吠崎



0 10 20 m

急傾斜地の崩壊区域調書

様式5-4 危害のおそれのある土地等の座標位置図

調査年度

令和4年度

急傾斜地の位置

箇所番号

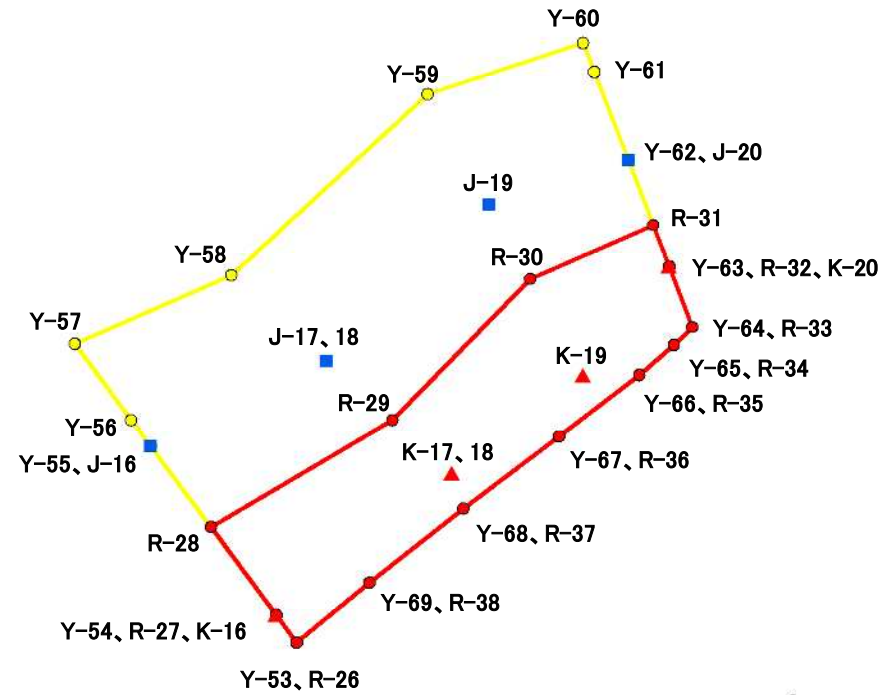
II-091K2015

箇所名

犬吠埼1

所在地

銚子市犬吠埼



急傾斜地の崩壊区域調書

様式5-5 危害のおそれのある土地等の座標一覧

様式5－5　危害のおそれのある土地等の座標一覧							調査年度		令和4年度			
急傾斜地の位置		箇所番号	II-091K2015		箇所名	犬吠埼1		所在地		銚子市犬吠埼		
危害のおそれのある区域の座標(土砂災害警戒区域)												
地点記号	X(m)	Y(m)	地点記号	X(m)	Y(m)	地点記号	X(m)	Y(m)	地点記号	X(m)	Y(m)	
Y-1	-32324.512	93197.937	Y-32	-32151.320	93269.340	Y-63	-32088.191	93350.408				
Y-2	-32322.521	93195.249	Y-33	-32144.016	93272.827	Y-64	-32093.081	93352.211				
Y-3	-32318.560	93189.902	Y-34	-32140.851	93274.338	Y-65	-32094.467	93350.777				
Y-4	-32315.345	93185.562	Y-35	-32138.957	93275.242	Y-66	-32096.871	93348.120				
Y-5	-32309.689	93177.927	Y-36	-32136.614	93276.360	Y-67	-32101.781	93341.940				
Y-6	-32309.392	93177.527	Y-37	-32133.116	93278.031	Y-68	-32107.573	93334.615				
Y-7	-32293.074	93174.088	Y-38	-32130.126	93276.643	Y-69	-32113.492	93327.367				
Y-8	-32278.579	93181.558	Y-39	-32128.134	93275.164							
Y-9	-32276.190	93188.222	Y-40	-32127.999	93275.655							
Y-10	-32283.815	93193.736	Y-41	-32127.699	93277.892							
Y-11	-32284.294	93194.082	Y-42	-32129.933	93279.550							
Y-12	-32289.074	93197.539	Y-43	-32131.965	93278.580							
Y-13	-32294.461	93201.435	Y-44	-32131.990	93278.584							
Y-14	-32297.177	93203.399	Y-45	-32134.828	93281.072							
Y-15	-32303.644	93208.503	Y-46	-32136.368	93282.422							
Y-16	-32304.194	93208.749	Y-47	-32141.030	93286.510							
Y-17	93245.553	-32158.539	Y-48	-32143.488	93288.665							
Y-18	93238.470	-32153.411	Y-49	-32144.476	93289.531							
Y-19	93231.783	-32148.570	Y-50	-32149.855	93285.877							
Y-20	93224.818	-32143.528	Y-51	-32155.781	93281.995							
Y-21	93219.818	-32139.908	Y-52	-32153.969	93276.210							
Y-22	93216.718	-32137.664	Y-53	-32118.254	93321.808							
Y-23	93220.383	-32136.287	Y-54	-32116.046	93320.229							
Y-24	93224.347	-32129.523	Y-55	-32102.539	93310.571							
Y-25	93233.916	-32125.819	Y-56	-32100.489	93309.104							
Y-26	93234.055	-32125.971	Y-57	-32094.405	93304.754							
Y-27	93240.686	-32133.179	Y-58	-32088.924	93316.781							
Y-28	93244.477	-32137.301	Y-59	-32074.369	93331.889							
Y-29	93253.278	-32146.869	Y-60	-32070.270	93343.799							
Y-30	93250.566	-32149.239	Y-61	-32072.593	93344.656							
Y-31	93247.906	-32157.250	Y-62	-32079.652	93347.259							

急傾斜地の崩壊区域調書

様式5-5 危害のおそれのある土地等の座標一覧

様式5-5 危害のおそれのある土地等の座標一覧						調査年度	令和4年度				
急傾斜地の位置		箇所番号	箇所名		犬吠埼1		所在地	銚子市犬吠埼			
著しい危害のおそれのある区域の座標(土砂災害特別警戒区域)											
地点記号	X(m)	Y(m)	地点記号	X(m)	Y(m)	地点記号	X(m)	Y(m)	地点記号	X(m)	Y(m)
R-1	-32321.250	93193.533	R-32	-32088.191	93350.408						
R-2	-32318.560	93189.902	R-33	-32093.081	93352.211						
R-3	-32297.933	93189.234	R-34	-32094.467	93350.777						
R-4	-32289.193	93192.968	R-35	-32096.871	93348.120						
R-5	-32289.074	93197.539	R-36	-32101.781	93341.940						
R-6	-32292.856	93200.274	R-37	-32107.573	93334.615						
R-7	-32296.548	93200.875	R-38	-32113.492	93327.367						
R-8	-32301.177	93199.346									
R-9	-32152.378	93237.043									
R-10	-32148.570	93231.783									
R-11	-32146.493	93228.914									
R-12	-32144.755	93231.501									
R-13	-32138.540	93236.338									
R-14	-32136.350	93243.602									
R-15	-32137.301	93244.477									
R-16	-32140.875	93247.765									
R-17	-32143.705	93243.207									
R-18	-32150.038	93238.437									
R-19	-32149.047	93277.974									
R-20	-32147.480	93278.536									
R-21	-32144.555	93279.585									
R-22	-32142.926	93282.338									
R-23	-32144.860	93282.979									
R-24	-32147.635	93283.898									
R-25	-32150.408	93284.817									
R-26	-32118.254	93321.808									
R-27	-32116.046	93320.229									
R-28	-32109.035	93315.216									
R-29	-32100.496	93329.160									
R-30	-32089.232	93339.728									
R-31	-32084.921	93349.202									