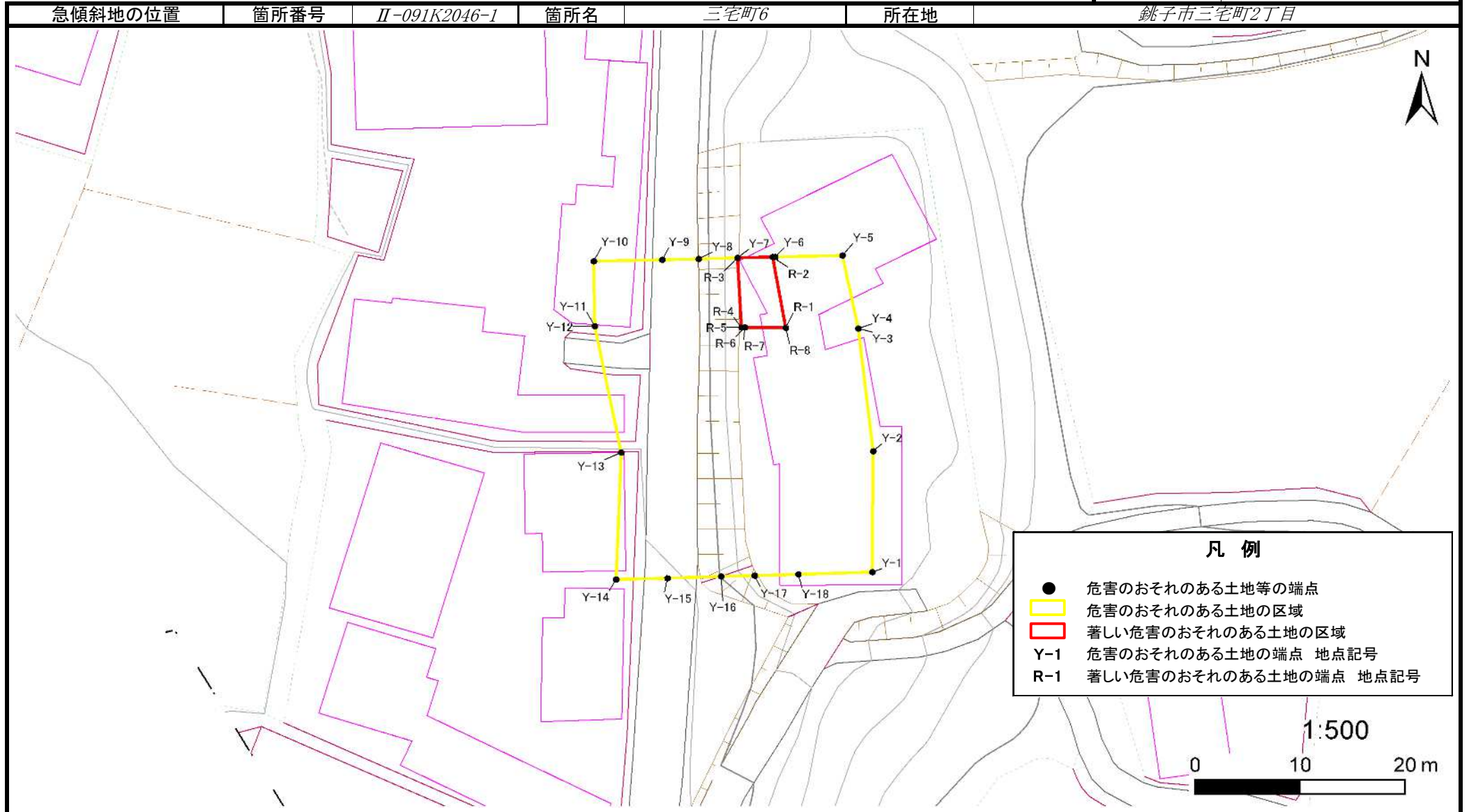


急傾斜地の崩壊区域調書

様式5-4 危害のおそれのある土地等の座標位置図

調査年度 2024



急傾斜地の崩壊区域調書

様式5-5 危害のおそれのある土地の座標一覧

調査年度	2024
------	------

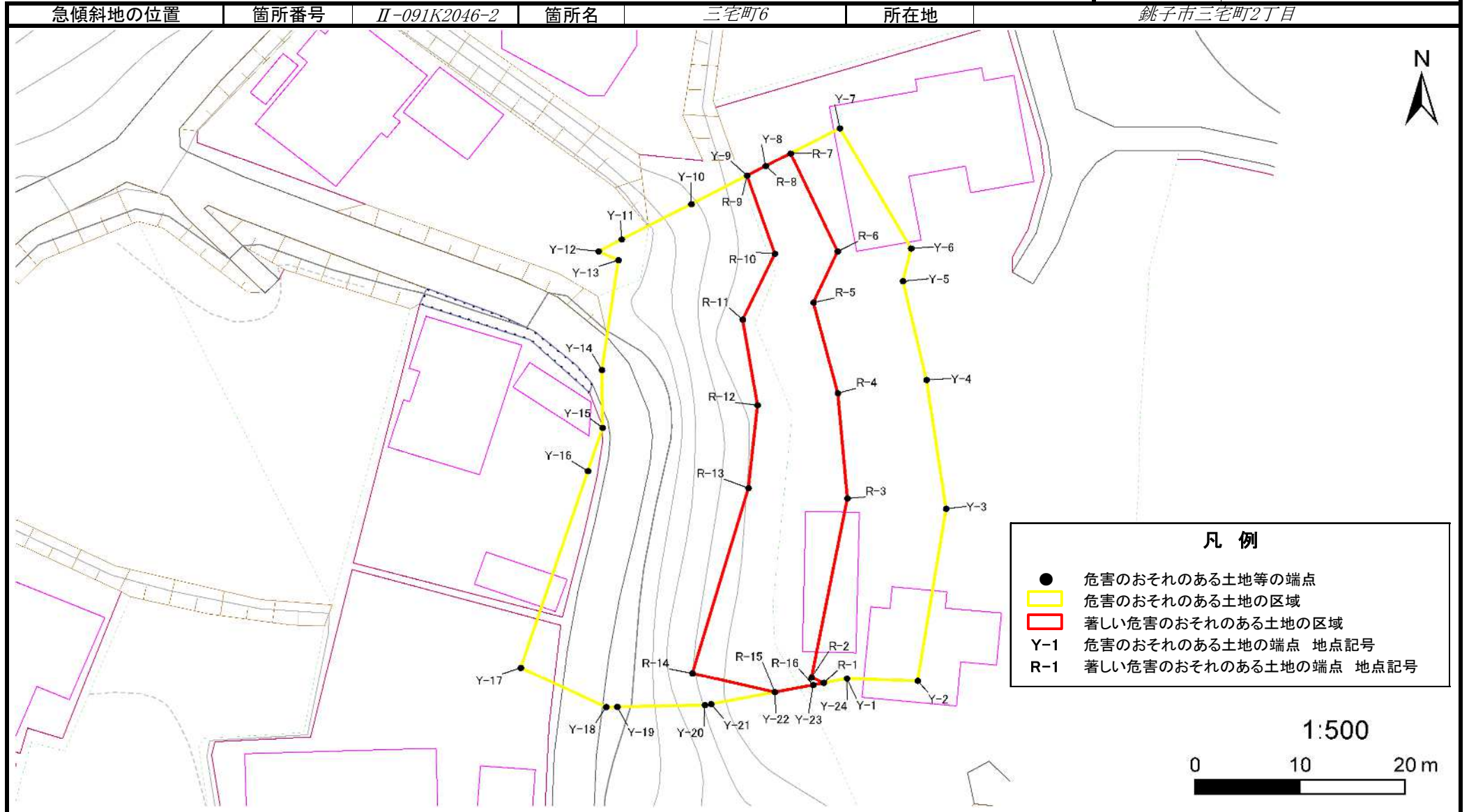
[illegible]

平面直角座標系：第Ⅴ系(測地成果2011)

急傾斜地の崩壊区域調書

様式5-4 危害のおそれのある土地等の座標位置図

調査年度 2024



急傾斜地の崩壊区域調査

様式5-5 危害のおそれのある土地の座標一覧

調査年度 2024

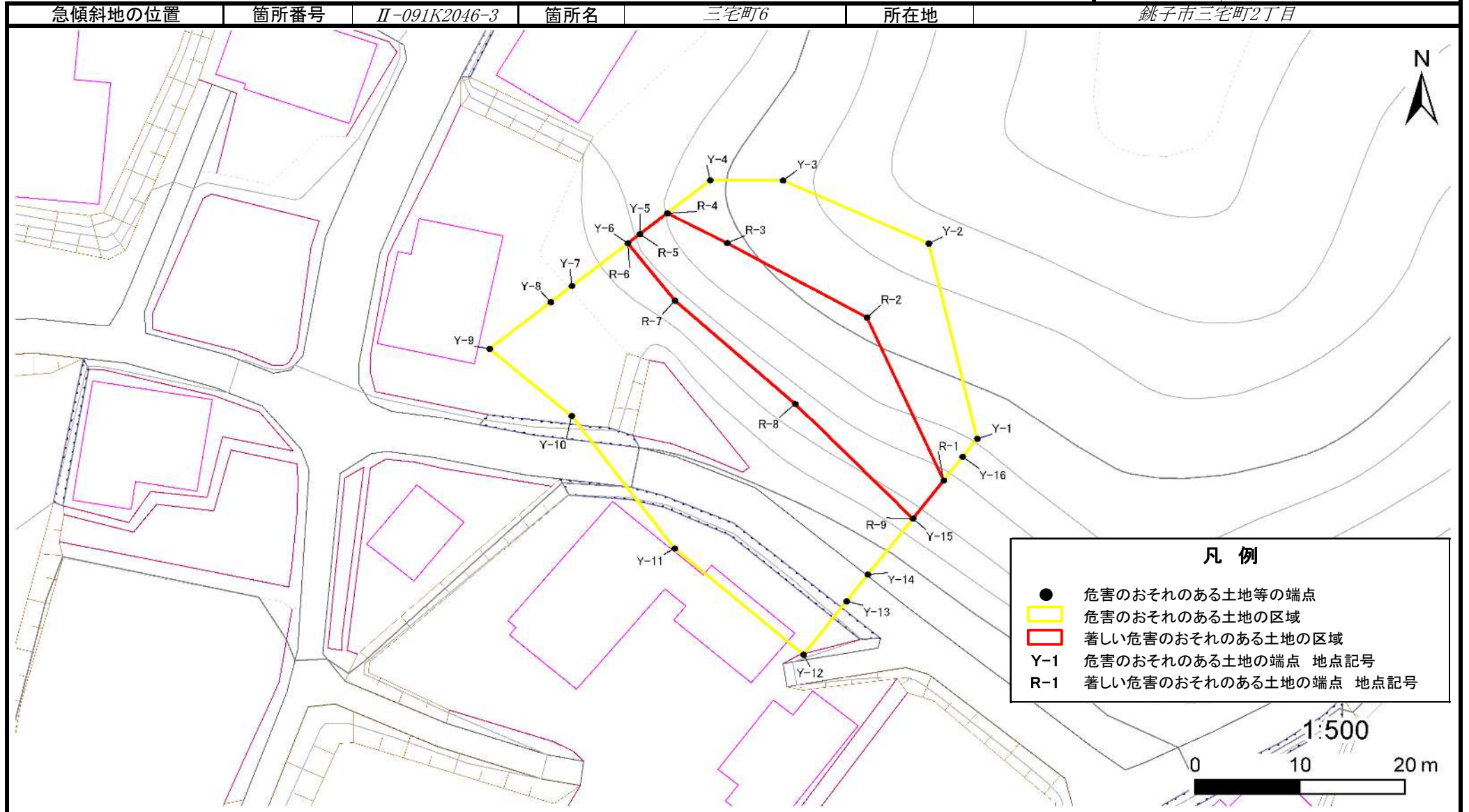
急傾斜地の位置	箇所番号	II-091K2046-2		箇所名	三宅町6		所在地	銚子市三宅町2丁目			
危害のおそれのある区域の座標(土砂災害警戒区域)						著しい危害のおそれのある区域の座標(土砂災害特別警戒区域)					
地点記号	X(m)	Y(m)	地点記号	X(m)	Y(m)	地点記号	X(m)	Y(m)	地点記号	X(m)	Y(m)
Y-1	-28325.43	85042.26				R-1	-28325.85	85040.03			
Y-2	-28325.66	85048.98				R-2	-28325.31	85038.88			
Y-3	-28308.61	85051.69				R-3	-28307.59	85042.29			
Y-4	-28295.86	85049.82				R-4	-28297.16	85041.39			
Y-5	-28286.07	85047.59				R-5	-28288.22	85039.05			
Y-6	-28282.83	85048.37				R-6	-28283.12	85041.36			
Y-7	-28270.94	85041.58				R-7	-28273.43	85036.89			
Y-8	-28274.69	85034.51				R-8	-28274.69	85034.51			
Y-9	-28275.63	85032.74				R-9	-28275.63	85032.74			
Y-10	-28278.44	85027.44				R-10	-28283.37	85035.40			
Y-11	-28281.95	85020.82				R-11	-28289.91	85032.32			
Y-12	-28283.13	85018.61				R-12	-28298.34	85033.74			
Y-13	-28283.99	85020.49				R-13	-28306.56	85032.88			
Y-14	-28294.87	85018.92				R-14	-28324.92	85027.55			
Y-15	-28300.62	85018.98				R-15	-28326.75	85035.39			
Y-16	-28304.89	85017.59				R-16	-28326.05	85039.04			
Y-17	-28324.35	85011.20									
Y-18	-28328.21	85019.32									
Y-19	-28328.19	85020.38									
Y-20	-28328.03	85028.72									
Y-21	-28327.92	85029.31									
Y-22	-28326.75	85035.39									
Y-23	-28326.05	85039.04									
Y-24	-28325.43	85042.26									

平面直角座標系：第Ⅸ区(測地成果2011)

急傾斜地の崩壊区域調書

様式5-4 危害のおそれのある土地等の座標位置図

調査年度 2024



様式5-5 危害のおそれのある土地の座標一覧

銚子市三宅町2丁目

平面直角座標系：第Ⅸ系(測地成果2011)