

# 急傾斜地の崩壊区域調書

様式5-4 危害のおそれのある土地等の座標位置図

調査年度 2024

急傾斜地の位置

箇所番号

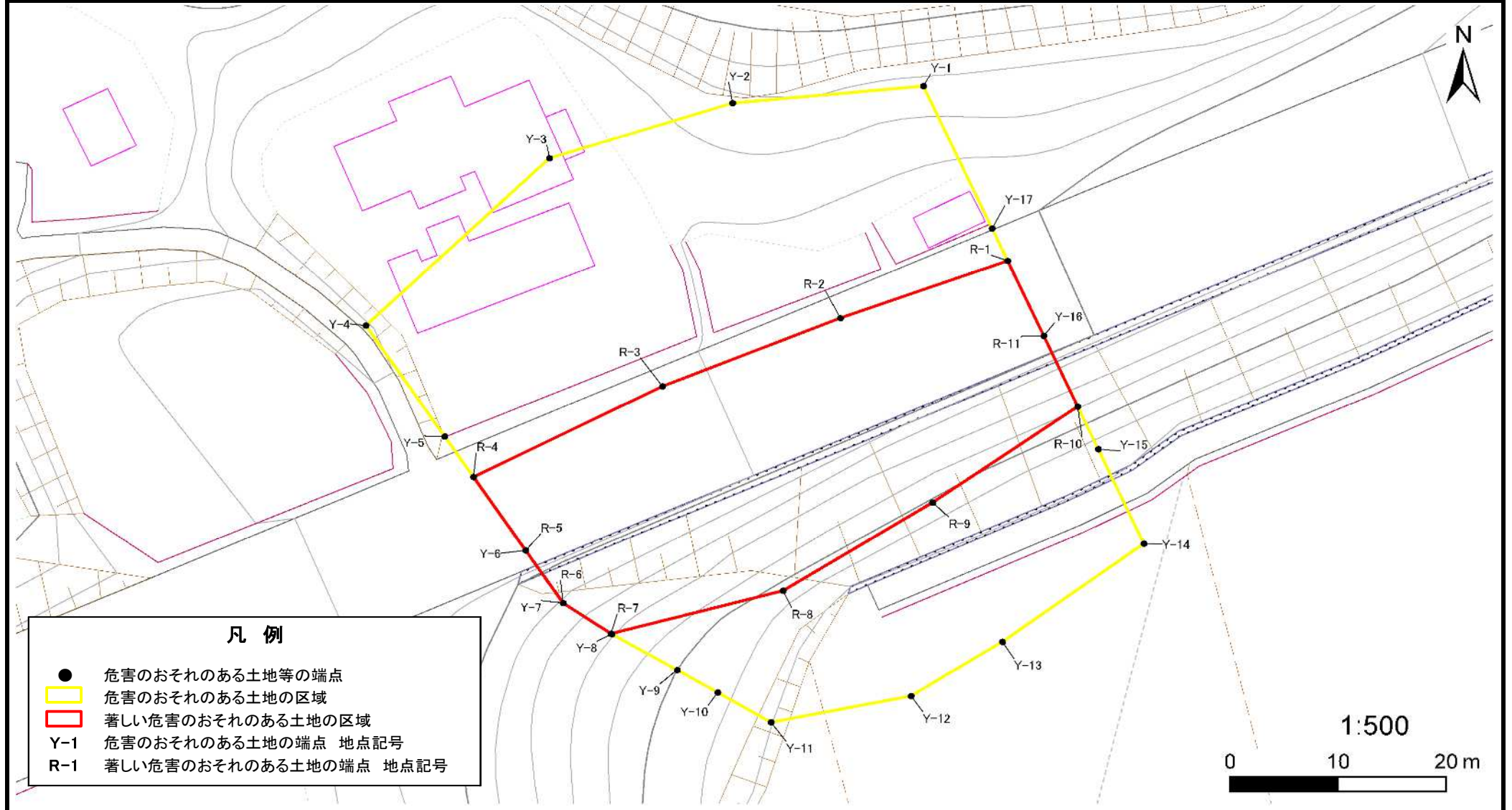
II-091K2070-1

箇所名

常世田町3

所在地

銚子市常世田町、親田町



## 急傾斜地の崩壊区域調書

#### 様式5-5 危害のおそれのある土地の座標一覧

調査年度

2024

[illegible]

平面直角座標系：第Ⅸ系(測地成果2011)

# 急傾斜地の崩壊区域調書

様式5-4 危害のおそれのある土地等の座標位置図

調査年度 2024

急傾斜地の位置

箇所番号

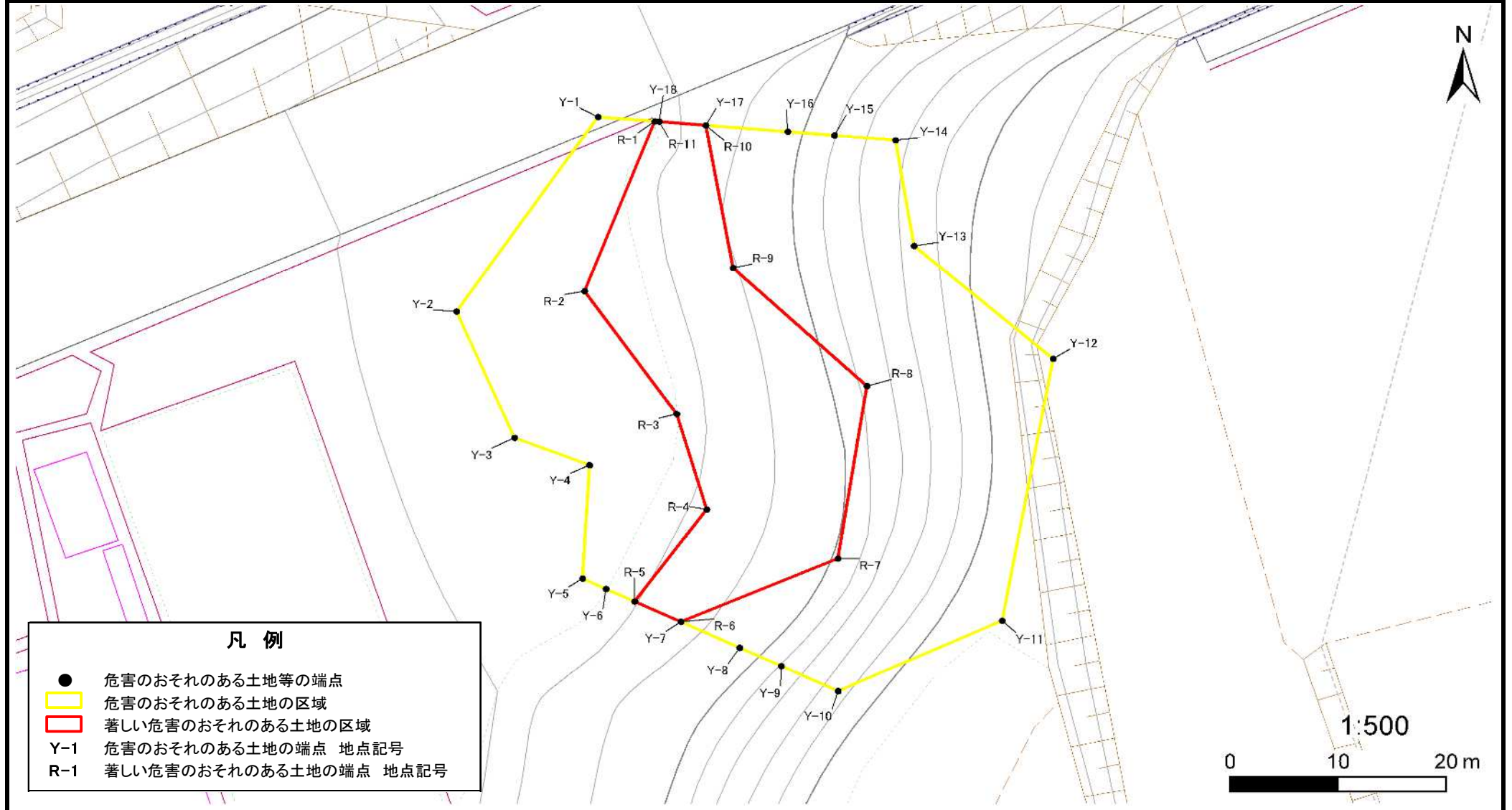
II-091K2070-2

箇所名

常世田町3

所在地

銚子市常世田町、親田町



## 急傾斜地の崩壊区域調書

#### 様式5-5 危害のおそれのある土地の座標一覧

調査年度

2024

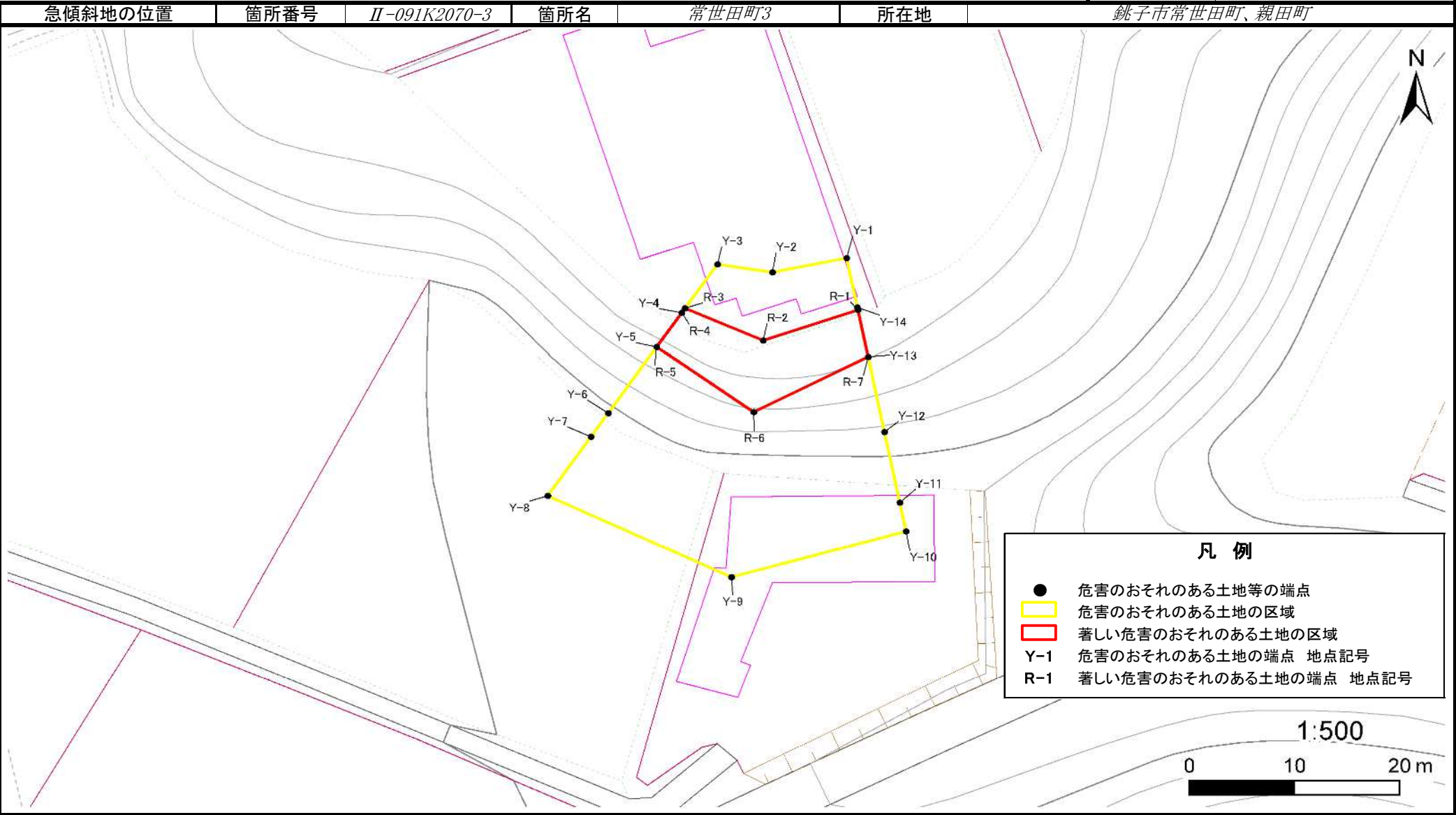
[illegible]

平面直角座標系：第Ⅸ系(測地成果2011)

# 急傾斜地の崩壊区域調書

様式5-4 危害のおそれのある土地等の座標位置図

調査年度 2024



### 様式5-5 危害のおそれのある土地の座標一覧

急傾斜地の位置	箇所番号	Ⅱ-091K2070-3	箇所名	常世田町3	所在地	銚子市常世田町、親田町
---------	------	--------------	-----	-------	-----	-------------

平面直角座標系：第Ⅸ系(測地成果2011)



# 急傾斜地の崩壊区域調書

様式5-4 危害のおそれのある土地等の座標位置図

調査年度 2024

急傾斜地の位置

箇所番号

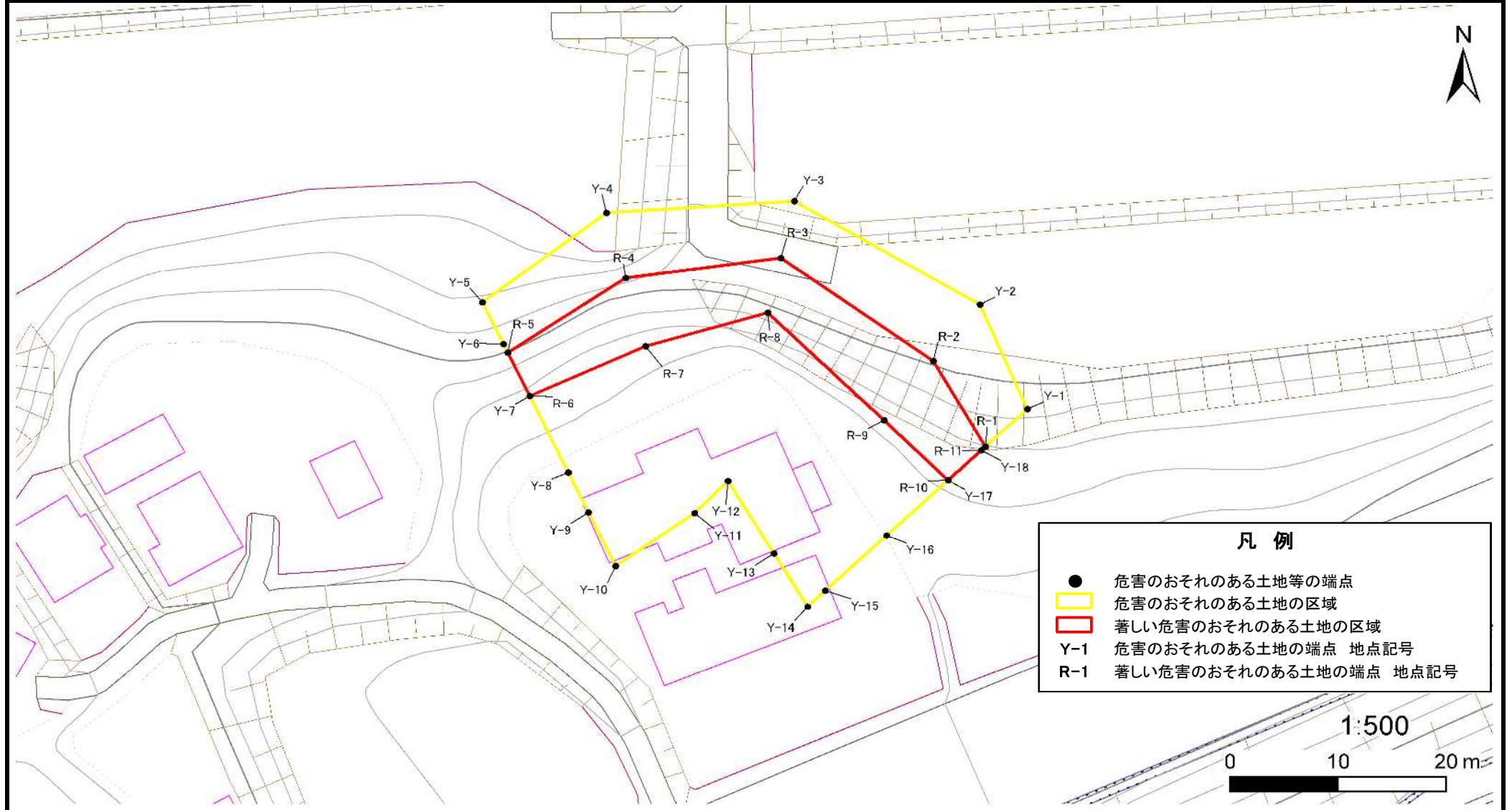
II-091K2070-4

箇所名

常世田町3

所在地

銚子市常世田町、親田町



## 凡 例

- 危害のおそれのある土地等の端点
- 危害のおそれのある土地の区域
- 著しい危害のおそれのある土地の区域
- Y-1 危害のおそれのある土地の端点 地点記号
- R-1 著しい危害のおそれのある土地の端点 地点記号

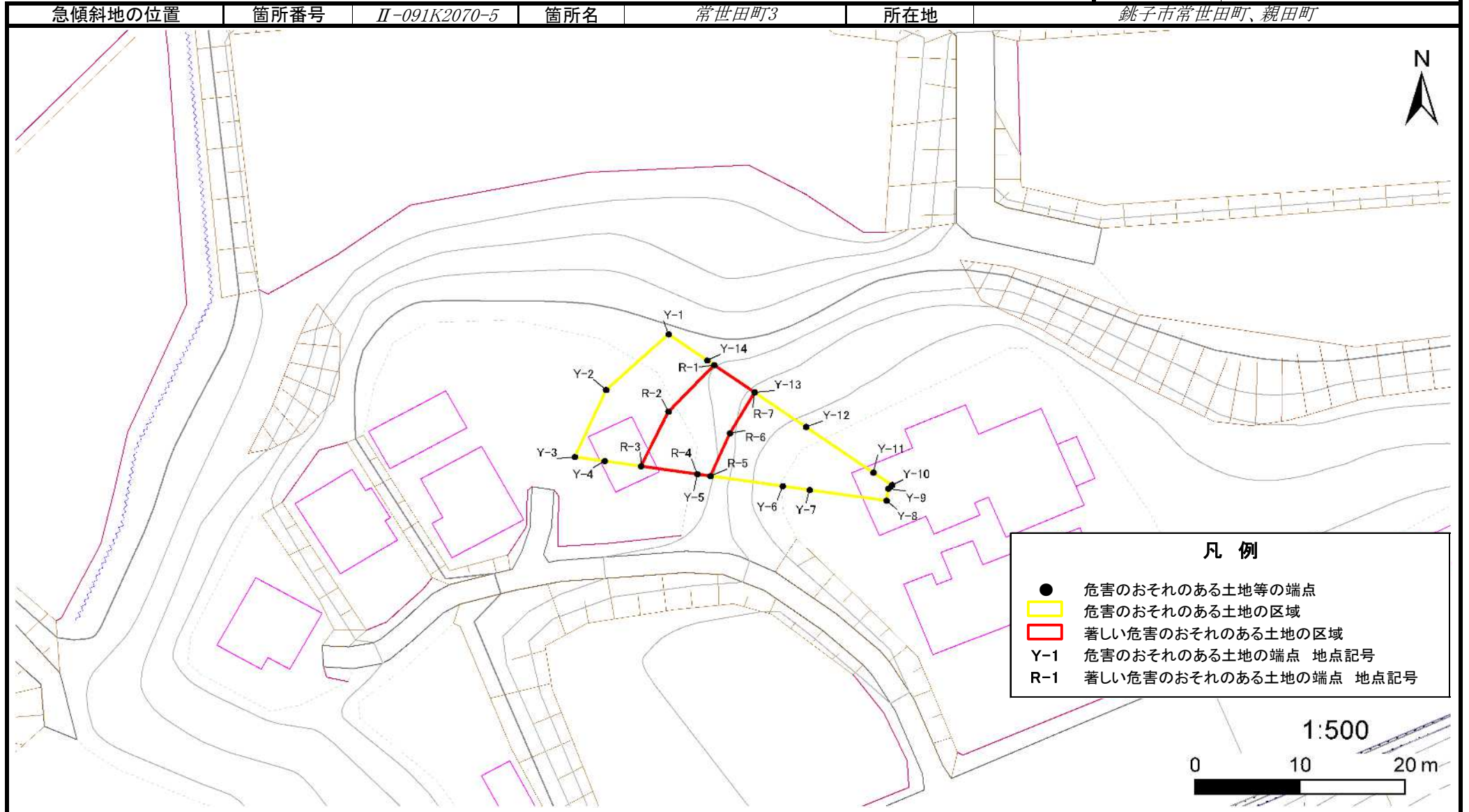
千葉県



# 急傾斜地の崩壊区域調書

様式5-4 危害のおそれのある土地等の座標位置図

調査年度 2024



## 急傾斜地の崩壊区域調書

#### 様式5-5 危害のおそれのある土地の座標一覧

調査年度

---

2024

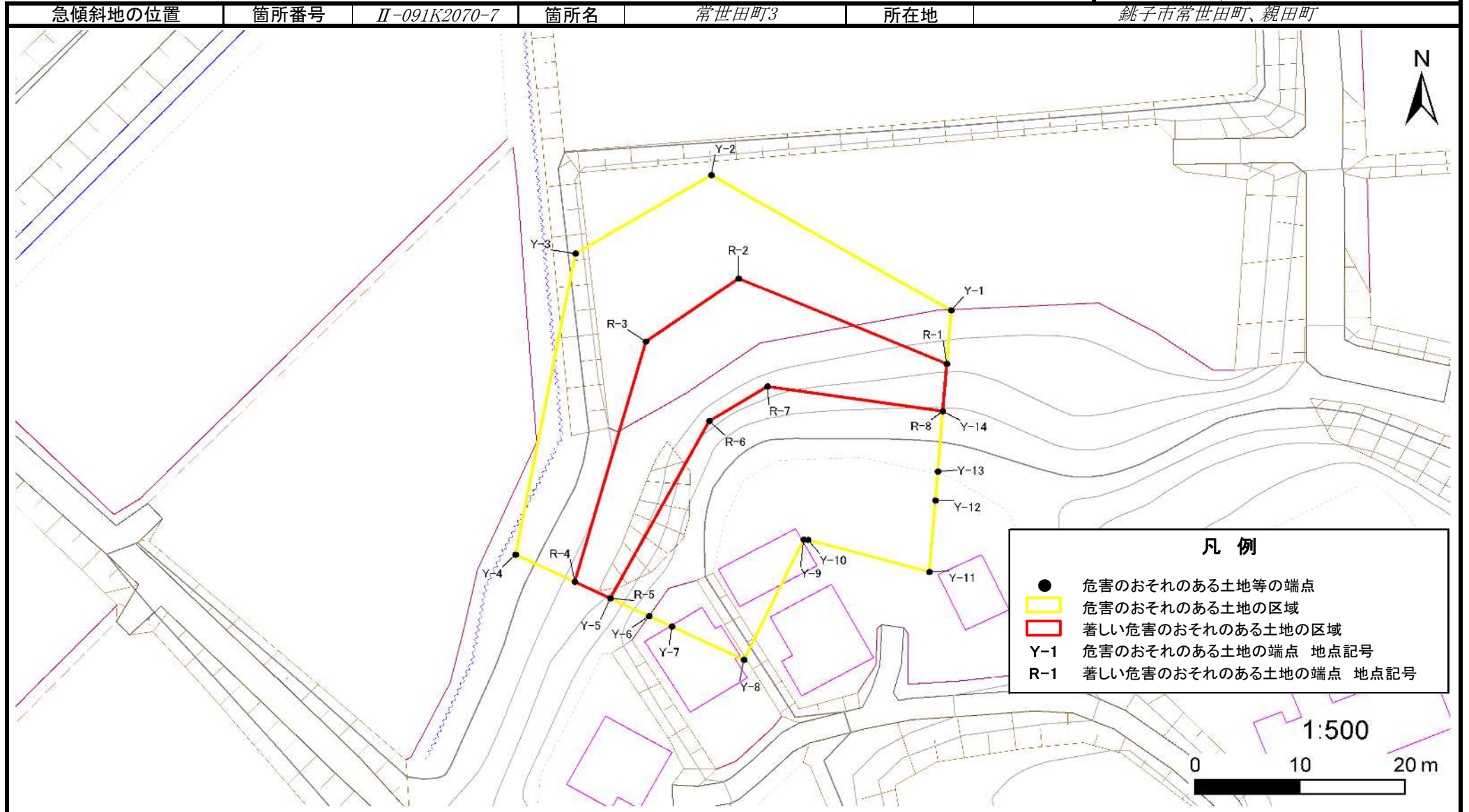
[illegible]

平面直角座標系：第Ⅸ系(測地成果2011)

# 急傾斜地の崩壊区域調書

様式5-4 危害のおそれのある土地等の座標位置図

調査年度 2024



## 急傾斜地の崩壊区域調書

#### 様式5-5 危害のおそれのある土地の座標一覧

調査年度

---

2024

[illegible]

平面直角座標系：第Ⅸ系(測地成果2011)