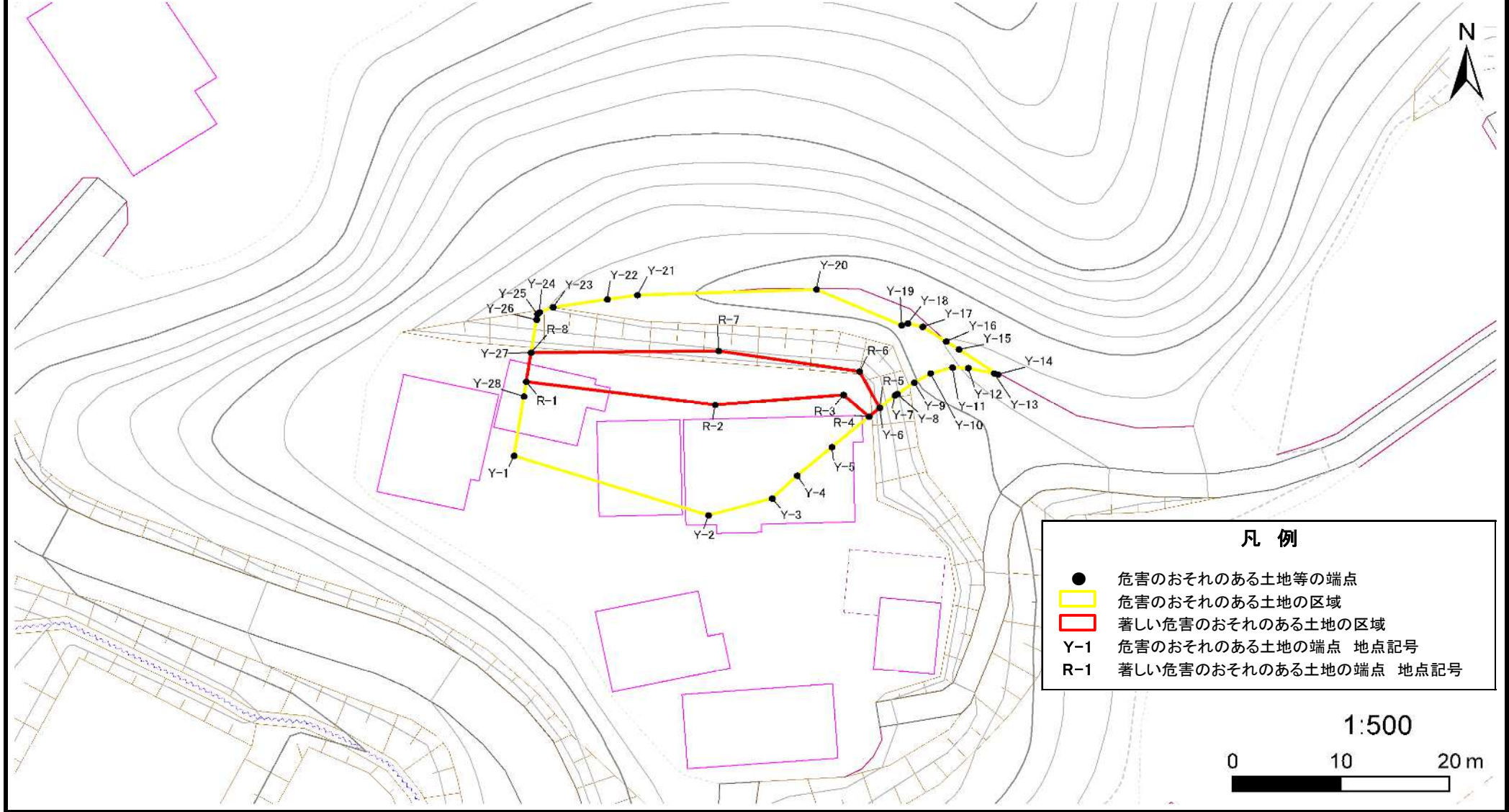


# 急傾斜地の崩壊区域調書

様式5-4 危害のおそれのある土地等の座標位置図

調査年度 2024

急傾斜地の位置	箇所番号	II-091K2071-1	箇所名	常世田町4	所在地	銚子市常世田町
---------	------	---------------	-----	-------	-----	---------



凡例	
●	危害のおそれのある土地等の端点
■ (Yellow)	危害のおそれのある土地の区域
■ (Red)	著しい危害のおそれのある土地の区域
Y-1	危害のおそれのある土地の端点 地点記号
R-1	著しい危害のおそれのある土地の端点 地点記号

# 急傾斜地の崩壊区域調査

様式5-5 危害のおそれのある土地の座標一覧

調査年度 2024

急傾斜地の位置 箇所番号 *II-091K2071-1* 箇所名 *常世田町4* 所在地 *銚子市常世田町*

危害のおそれのある区域の座標(土砂災害警戒区域)						著しい危害のおそれのある区域の座標(土砂災害特別警戒区域)					
地点記号	X(m)	Y(m)	地点記号	X(m)	Y(m)	地点記号	X(m)	Y(m)	地点記号	X(m)	Y(m)
Y-1	-31154.78	83696.14				R-1	-31147.67	83697.27			
Y-2	-31160.48	83714.06				R-2	-31149.90	83714.69			
Y-3	-31158.86	83719.94				R-3	-31148.95	83726.52			
Y-4	-31156.68	83722.25				R-4	-31151.03	83728.87			
Y-5	-31153.96	83725.44				R-5	-31150.19	83729.85			
Y-6	-31150.19	83729.85				R-6	-31146.70	83728.01			
Y-7	-31148.99	83731.25				R-7	-31144.73	83714.99			
Y-8	-31148.85	83731.46				R-8	-31144.90	83697.71			
Y-9	-31147.76	83733.04									
Y-10	-31146.89	83734.55									
Y-11	-31146.31	83736.57									
Y-12	-31146.37	83738.01									
Y-13	-31146.89	83740.40									
Y-14	-31146.97	83740.74									
Y-15	-31144.58	83737.16									
Y-16	-31143.81	83735.98									
Y-17	-31142.41	83733.82									
Y-18	-31142.10	83732.45									
Y-19	-31142.26	83731.87									
Y-20	-31138.84	83724.02									
Y-21	-31139.38	83707.52									
Y-22	-31139.80	83704.75									
Y-23	-31140.56	83699.75									
Y-24	-31141.02	83698.50									
Y-25	-31141.22	83698.30									
Y-26	-31141.74	83698.22									
Y-27	-31144.90	83697.71									
Y-28	-31149.09	83697.05									

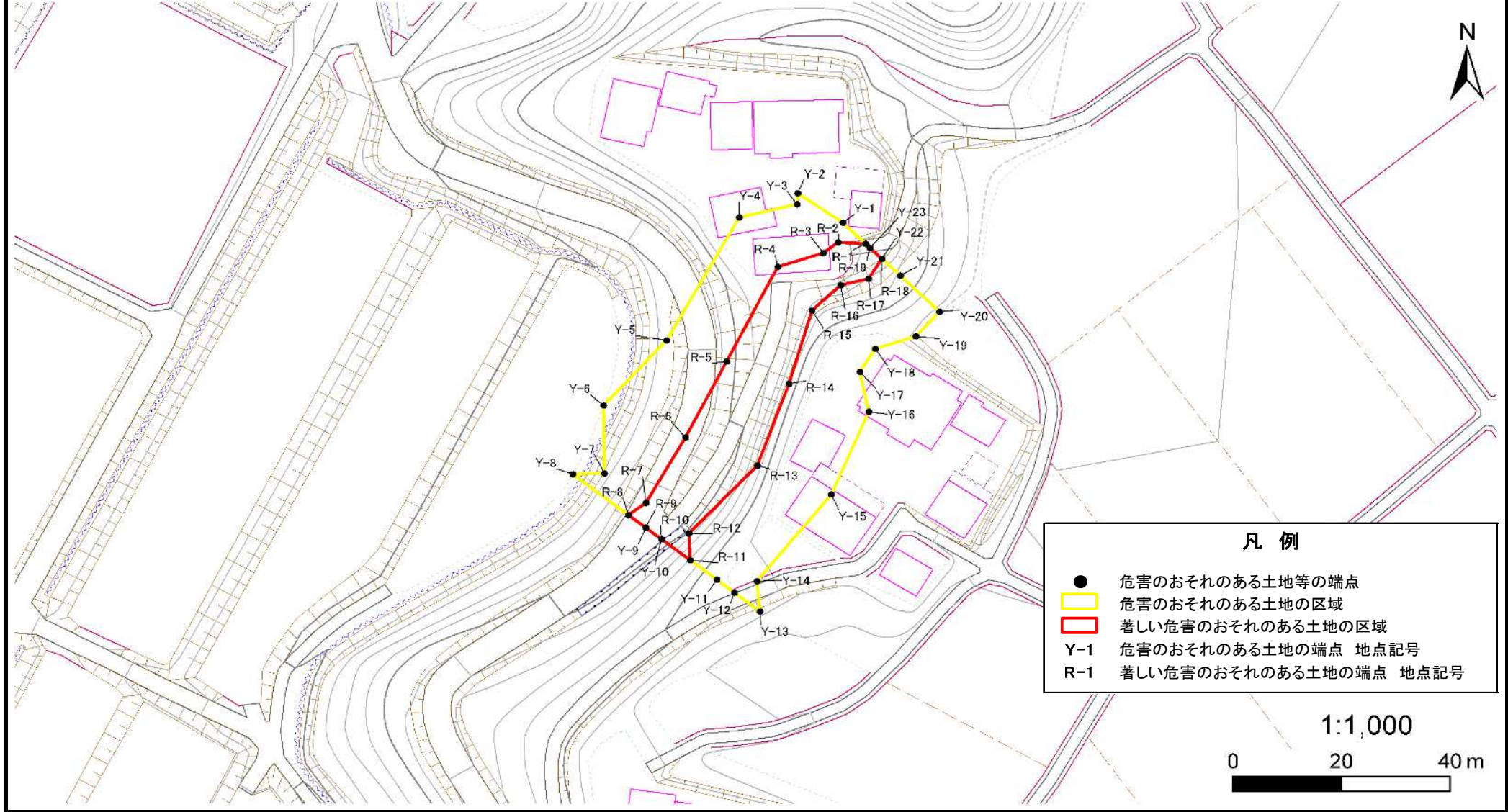
平面直角座標系：第Ⅸ系(測地成果2011)

# 急傾斜地の崩壊区域調書

様式5-4 危害のおそれのある土地等の座標位置図

調査年度 2024

急傾斜地の位置 箇所番号 II-091K2071-2 箇所名 常世田町4 所在地 銚子市常世田町





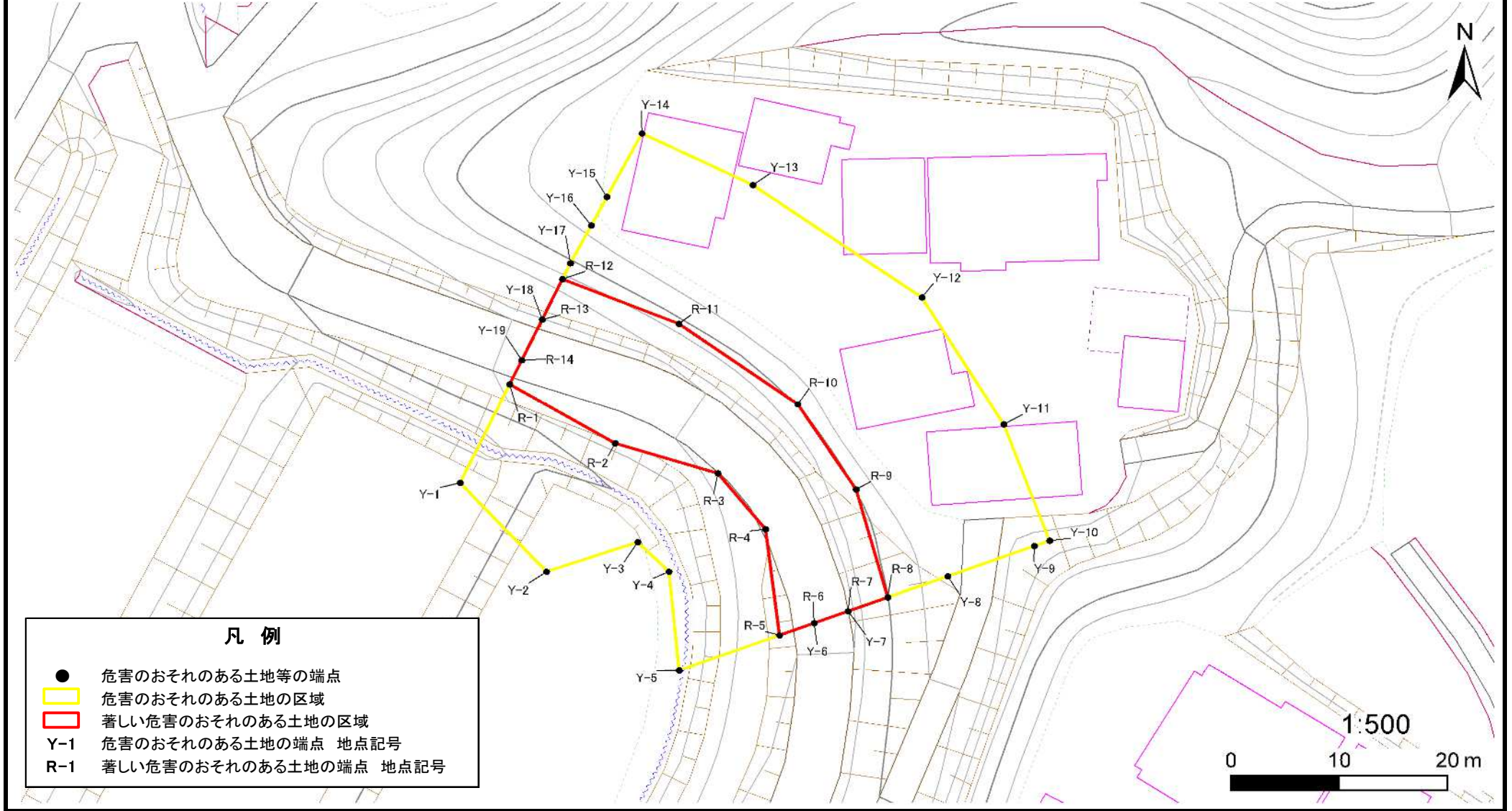


# 急傾斜地の崩壊区域調書

様式5-4 危害のおそれのある土地等の座標位置図

調査年度 2024

急傾斜地の位置	箇所番号	II-091K2071-3	箇所名	常世田町4	所在地	銚子市常世田町
---------	------	---------------	-----	-------	-----	---------



## 凡例

- 危害のおそれのある土地等の端点
- 危害のおそれのある土地の区域
- 著しい危害のおそれのある土地の区域
- Y-1 危害のおそれのある土地の端点 地点記号
- R-1 著しい危害のおそれのある土地の端点 地点記号



# 急傾斜地の崩壊区域調書

様式5-4 危害のおそれのある土地等の座標位置図

調査年度 2024

急傾斜地の位置 箇所番号 II-091K2071-4 箇所名 常世田町4 所在地 銚子市常世田町

