

急傾斜地の崩壊区域調書

様式5-4 危害のおそれのある土地等の座標位置図

調査年度

令和4年度

急傾斜地の位置

箇所番号

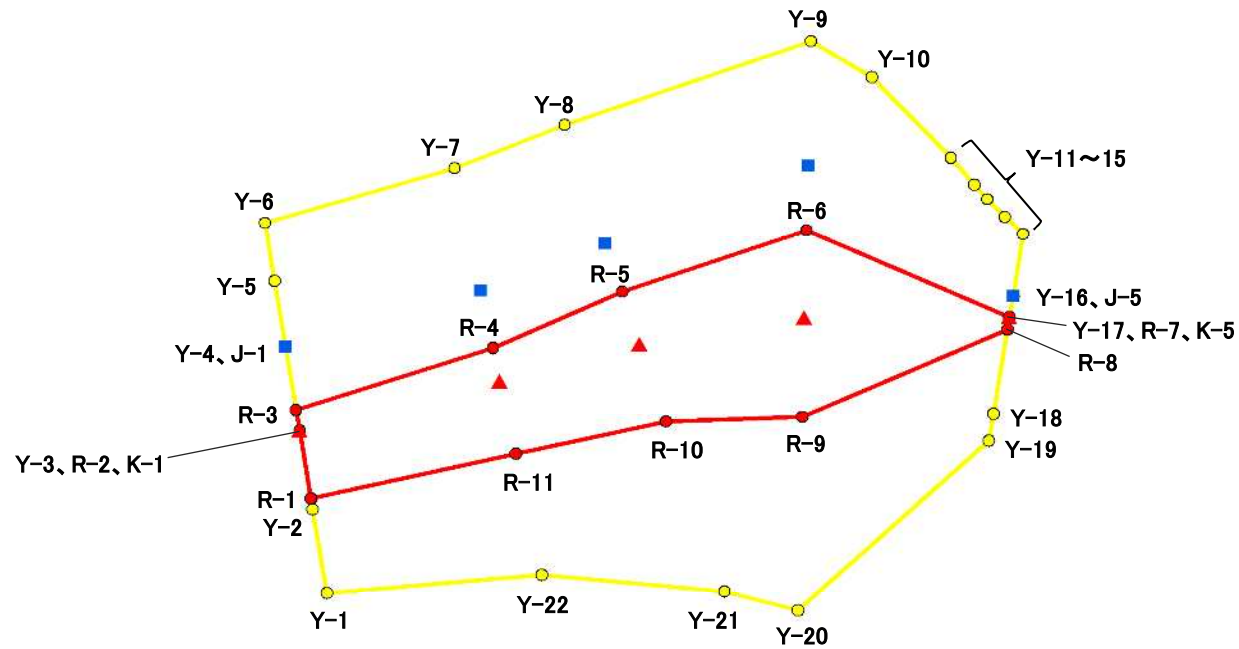
II-091K2108

箇所名

長崎町3

所在地

銚子市長崎町



0 10 20 m

急傾斜地の崩壊区域調書

様式5-4 危害のおそれのある土地等の座標位置図

調査年度

令和4年度

急傾斜地の位置

箇所番号

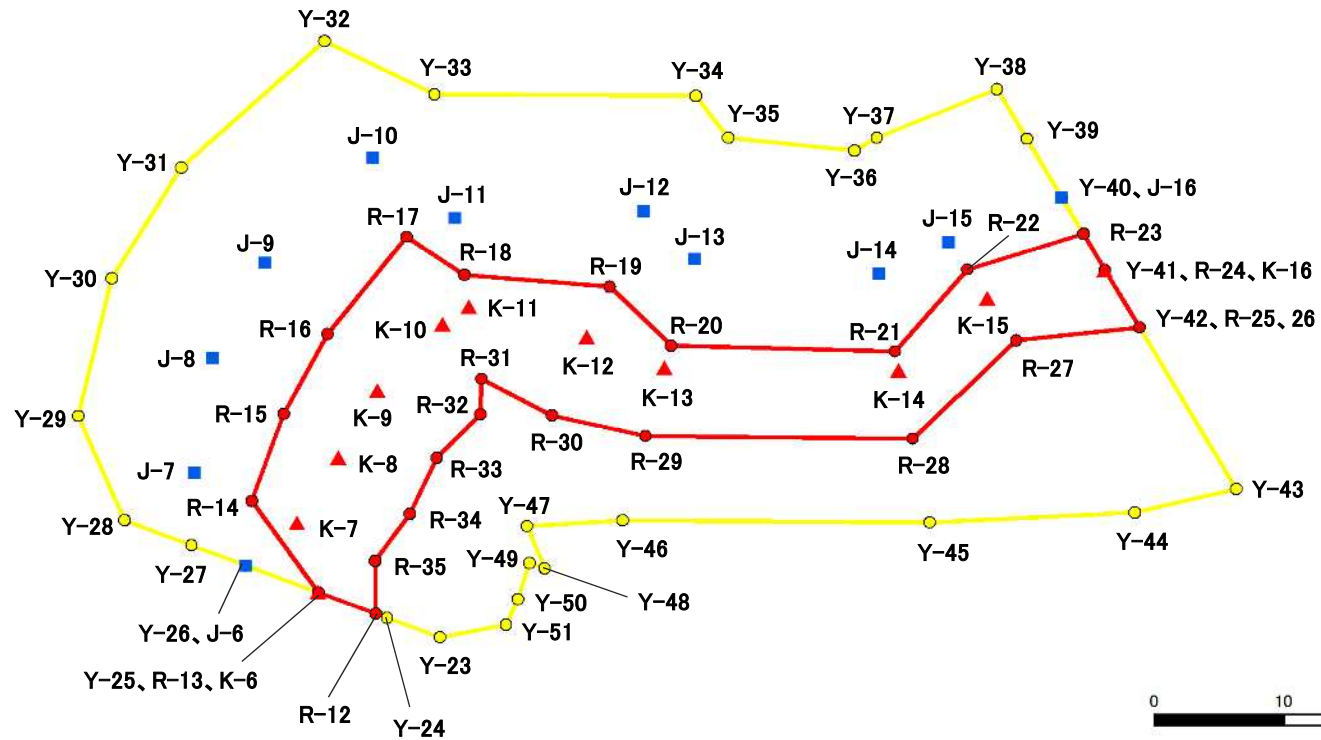
II-091K2108

箇所名

長崎町3

所在地

銚子市長崎町



急傾斜地の崩壊区域調書

様式5-4 危害のおそれのある土地等の座標位置図

調査年度

令和4年度

急傾斜地の位置

箇所番号

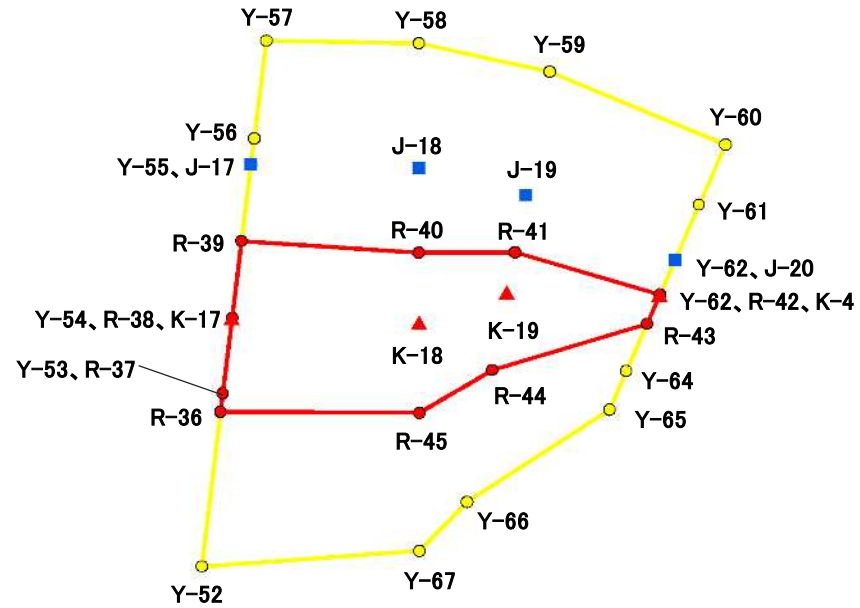
II-091K2108

箇所名

長崎町3

所在地

銚子市長崎町



急傾斜地の崩壊区域調書

様式5-4 危害のおそれのある土地等の座標位置図

調査年度

令和4年度

急傾斜地の位置

箇所番号

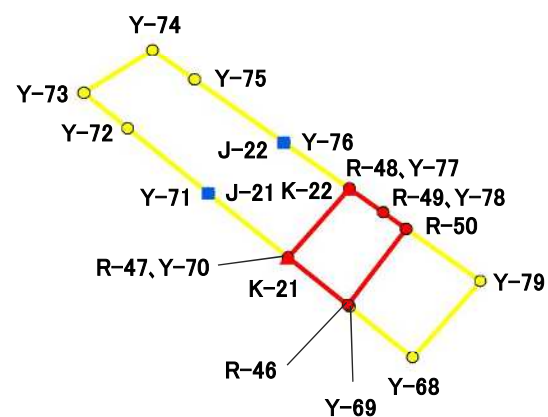
II-091K2108

箇所名

長崎町3

所在地

銚子市長崎町



急傾斜地の崩壊区域調書

様式5-5 危害のおそれのある土地等の座標一覧

様式5ー5 危害のおそれのある土地等の座標一覧							調査年度		令和4年度		
急 傾 斜 地 の 位 置		箇所番号	II-091K2108		箇所名	長崎町3		所在地	銚子市長崎町		
危害のおそれのある区域の座標(土砂災害警戒区域)											
地点記号	X(m)	Y(m)	地点記号	X(m)	Y(m)	地点記号	X(m)	Y(m)	地点記号	X(m)	Y(m)
Y-1	-33283.679	92787.900	Y-32	-33209.815	92848.339	Y-63	-33244.279	92984.764			
Y-2	-33276.970	92786.827	Y-33	-33214.061	92856.791	Y-64	-33250.407	92982.190			
Y-3	-33270.645	92785.815	Y-34	-33214.208	92876.848	Y-65	-33253.499	92980.892			
Y-4	-33263.929	92784.741	Y-35	-33217.569	92879.359	Y-66	-33260.869	92969.953			
Y-5	-33258.709	92783.906	Y-36	-33218.552	92889.077	Y-67	-33264.759	92966.323			
Y-6	-33254.054	92783.162	Y-37	-33217.569	92890.779	Y-68	-33248.099	93058.553			
Y-7	-33249.671	92797.713	Y-38	-33213.642	92900.011	Y-69	-33244.829	93054.652			
Y-8	-33246.197	92806.178	Y-39	-33217.641	92902.310	Y-70	-33241.675	93050.890			
Y-9	-33239.443	92825.115	Y-40	-33222.312	92904.995	Y-71	-33237.563	93045.986			
Y-10	-33242.335	92829.783	Y-41	-33228.133	92908.341	Y-72	-33233.410	93041.032			
Y-11	-33248.800	92835.870	Y-42	-33232.712	92910.974	Y-73	-33231.139	93038.323			
Y-12	-33250.988	92837.645	Y-43	-33245.628	92918.398	Y-74	-33228.402	93042.555			
Y-13	-33252.150	92838.671	Y-44	-33247.466	92910.598	Y-75	-33230.282	93045.117			
Y-14	-33253.540	92840.030	Y-45	-33248.295	92894.844	Y-76	-33234.318	93050.617			
Y-15	-33254.954	92841.428	Y-46	-33248.111	92871.251	Y-77	-33237.274	93054.645			
Y-16	-33259.910	92840.642	Y-47	-33248.582	92863.914	Y-78	-33238.800	93056.724			
Y-17	-33261.587	92840.376	Y-48	-33251.943	92865.264	Y-79	-33243.190	93062.708			
Y-18	-33269.317	92839.149	Y-49	-33251.497	92864.066						
Y-19	-33271.463	92838.808	Y-50	-33254.427	92863.200						
Y-20	-33285.034	92824.119	Y-51	-33256.471	92862.317						
Y-21	-33283.528	92818.466	Y-52	-33266.031	92949.579						
Y-22	-33282.185	92804.412	Y-53	-33252.164	92951.206						
Y-23	-33257.457	92857.216	Y-54	-33246.167	92951.910						
Y-24	-33255.894	92853.164	Y-55	-33233.853	92953.355						
Y-25	-33253.859	92847.886	Y-56	-33231.759	92953.601						
Y-26	-33251.701	92842.289	Y-57	-33223.922	92954.520						
Y-27	-33250.089	92838.109	Y-58	-33224.155	92966.242						
Y-28	-33248.103	92832.959	Y-59	-33226.449	92976.298						
Y-29	-33239.778	92829.406	Y-60	-33232.289	92989.799						
Y-30	-33228.770	92831.995	Y-61	-33237.120	92987.770						
Y-31	-33219.902	92837.312	Y-62	-33241.509	92985.927						

急傾斜地の崩壊区域調書

様式5-5 危害のおそれのある土地等の座標一覧

様式5-5 危害のおそれのある土地等の座標一覧						調査年度	令和4年度					
急 傾 斜 地 の 位 置		箇所番号	II-091K2108		箇所名	長崎町3			所在地	銚子市長崎町		
著しい危害のおそれのある区域の座標(土砂災害特別警戒区域)												
地点記号	X(m)	Y(m)	地点記号	X(m)	Y(m)	地点記号	X(m)	Y(m)	地点記号	X(m)	Y(m)	
R-1	-33276.071	92786.683	R-32	-33239.649	92860.325							
R-2	-33270.645	92785.815	R-33	-33243.130	92856.981							
R-3	-33269.016	92785.555	R-34	-33247.604	92854.902							
R-4	-33264.050	92800.676	R-35	-33251.344	92852.208							
R-5	-33259.579	92810.583	R-36	-33253.675	92951.029							
R-6	-33254.657	92824.783	R-37	-33252.164	92951.206							
R-7	-33261.587	92840.376	R-38	-33246.167	92951.910							
R-8	-33262.587	92840.217	R-39	-33240.008	92952.632							
R-9	-33269.567	92824.457	R-40	-33240.971	92966.276							
R-10	-33269.941	92813.994	R-41	-33240.909	92973.632							
R-11	-33272.525	92802.422	R-42	-33244.279	92984.764							
R-12	-33255.547	92852.262	R-43	-33246.642	92983.771							
R-13	-33253.859	92847.886	R-44	-33250.307	92971.900							
R-14	-33246.540	92842.737	R-45	-33253.734	92966.301							
R-15	-33239.616	92845.186	R-46	-33244.727	93054.530							
R-16	-33233.216	92848.586	R-47	-33241.675	93050.890							
R-17	-33225.461	92854.625	R-48	-33237.274	93054.645							
R-18	-33228.497	92859.080	R-49	-33238.800	93056.724							
R-19	-33229.464	92870.242	R-50	-33239.842	93058.145							
R-20	-33234.138	92874.960										
R-21	-33234.621	92892.192										
R-22	-33228.096	92897.758										
R-23	-33225.196	92906.653										
R-24	-33228.133	92908.341										
R-25	-33232.712	92910.974										
R-26	-33232.716	92910.976										
R-27	-33233.723	92901.488										
R-28	-33241.611	92893.548										
R-29	-33241.404	92873.031										
R-30	-33239.720	92865.802										
R-31	-33236.814	92860.398										