

# 急傾斜地の崩壊区域調書

様式5-4 危害のおそれのある土地等の座標位置図

調査年度

2024

急傾斜地の位置

箇所番号

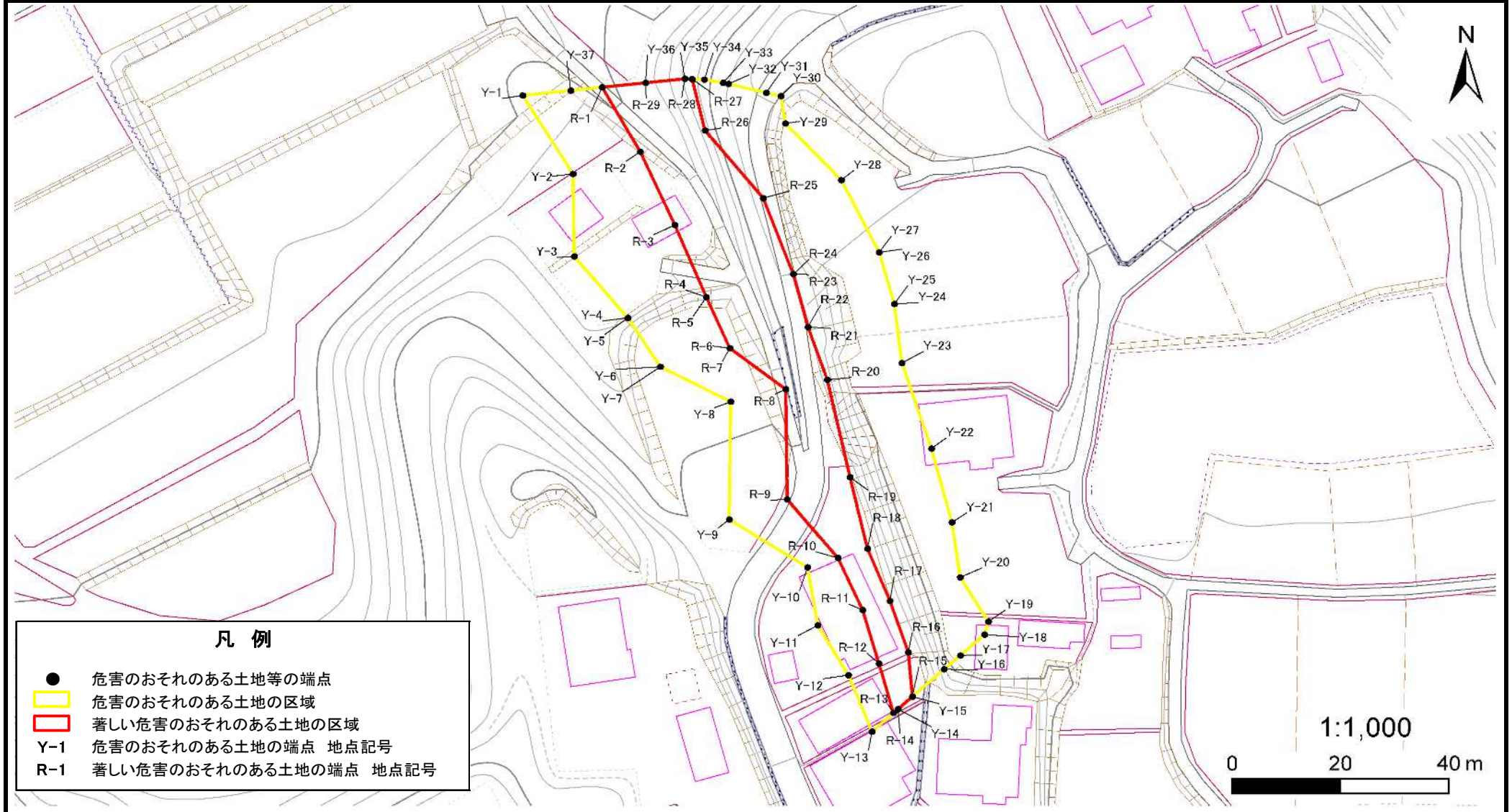
II-091K2128-1

箇所名

八木町11

所在地

銚子市八木町



## 凡 例

- 危害のおそれのある土地等の端点
- 危害のおそれのある土地の区域
- 著しい危害のおそれのある土地の区域
- Y-1 危害のおそれのある土地の端点 地点記号
- R-1 著しい危害のおそれのある土地の端点 地点記号

# 急傾斜地の崩壊区域調査

様式5-5 危害のおそれのある土地の座標一覧

調査年度 2024

急傾斜地の位置	箇所番号	II-091K2128-1		箇所名	八木町11		所在地	銚子市八木町			
危害のおそれのある区域の座標(土砂災害警戒区域)						著しい危害のおそれのある区域の座標(土砂災害特別警戒区域)					
地点記号	X(m)	Y(m)	地点記号	X(m)	Y(m)	地点記号	X(m)	Y(m)	地点記号	X(m)	Y(m)
Y-1	-31508.19	82420.12	Y-31	-31507.69	82465.03	R-1	-31506.65	82434.75			
Y-2	-31523.28	82429.40	Y-32	-31506.01	82458.03	R-2	-31519.04	82441.79			
Y-3	-31539.11	82429.61	Y-33	-31505.78	82457.09	R-3	-31533.09	82448.20			
Y-4	-31550.93	82439.50	Y-34	-31505.15	82453.60	R-4	-31546.93	82453.99			
Y-5	-31550.93	82439.50	Y-35	-31505.04	82450.00	R-5	-31546.93	82453.99			
Y-6	-31560.26	82445.52	Y-36	-31505.80	82442.79	R-6	-31556.70	82458.31			
Y-7	-31560.26	82445.52	Y-37	-31507.26	82428.94	R-7	-31556.70	82458.31			
Y-8	-31566.97	82458.46				R-8	-31564.58	82468.65			
Y-9	-31589.59	82458.22				R-9	-31585.70	82468.87			
Y-10	-31598.81	82472.65				R-10	-31596.98	82478.25			
Y-11	-31609.87	82474.54				R-11	-31606.98	82482.83			
Y-12	-31619.45	82480.17				R-12	-31617.20	82485.83			
Y-13	-31630.16	82484.54				R-13	-31626.63	82488.50			
Y-14	-31625.90	82489.32				R-14	-31625.90	82489.32			
Y-15	-31623.51	82492.01				R-15	-31623.51	82492.01			
Y-16	-31618.32	82497.84				R-16	-31615.05	82491.24			
Y-17	-31615.64	82500.85				R-17	-31605.23	82487.86			
Y-18	-31611.67	82505.31				R-18	-31595.19	82483.71			
Y-19	-31609.18	82506.01				R-19	-31581.47	82480.47			
Y-20	-31600.72	82500.79				R-20	-31562.78	82476.30			
Y-21	-31590.10	82499.26				R-21	-31552.67	82472.75			
Y-22	-31575.99	82495.50				R-22	-31552.67	82472.75			
Y-23	-31559.57	82490.03				R-23	-31542.53	82470.02			
Y-24	-31548.24	82488.66				R-24	-31542.53	82470.02			
Y-25	-31548.24	82488.66				R-25	-31527.91	82464.47			
Y-26	-31538.28	82485.86				R-26	-31514.95	82453.73			
Y-27	-31538.28	82485.86				R-27	-31505.08	82451.38			
Y-28	-31524.45	82478.89				R-28	-31505.04	82450.00			
Y-29	-31513.59	82468.54				R-29	-31505.80	82442.79			
Y-30	-31508.34	82467.75									

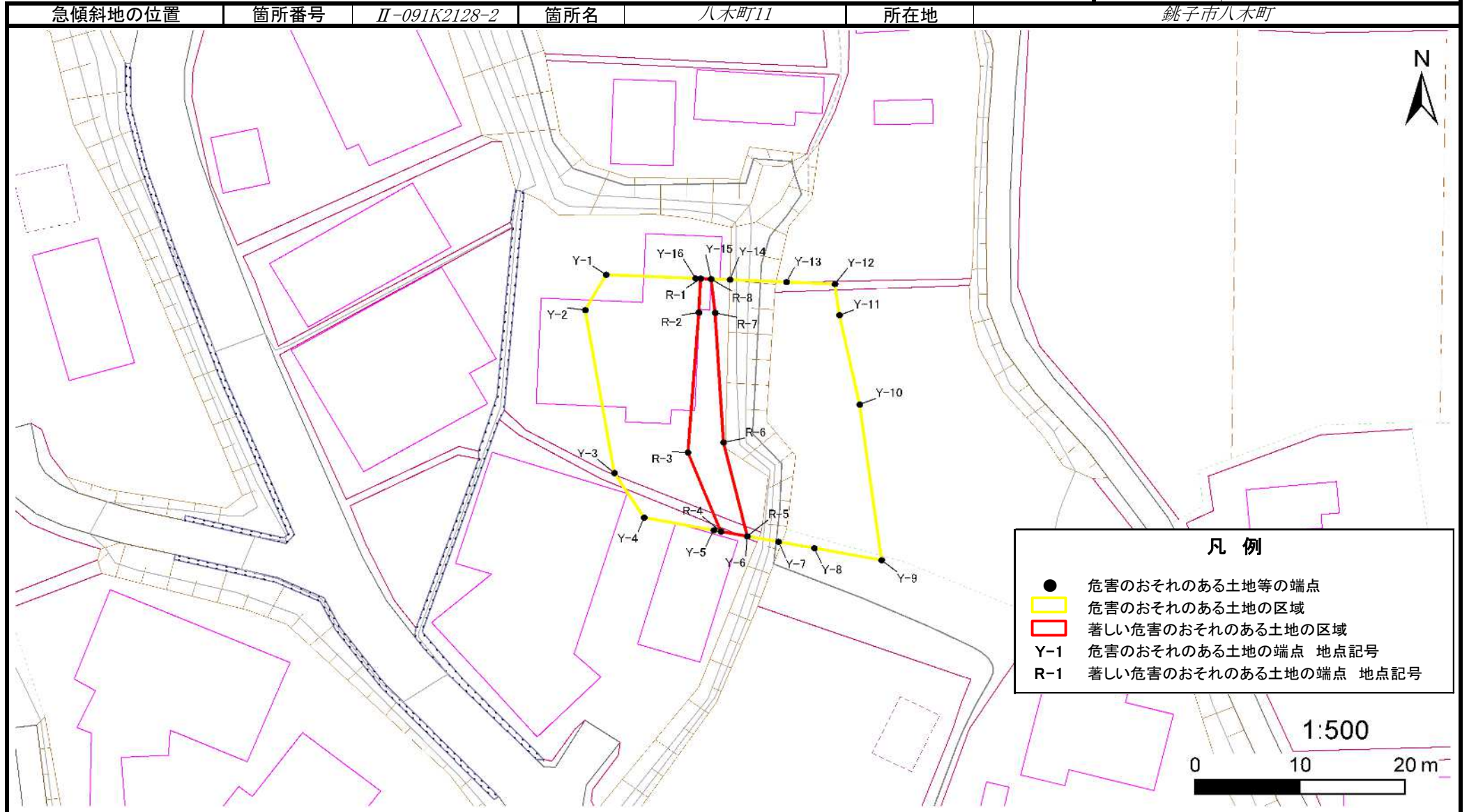
平面直角座標系：第Ⅸ区(測地成果2011)

平面直角座標系：第Ⅸ系(測地成果2011)

# 急傾斜地の崩壊区域調書

様式5-4 危害のおそれのある土地等の座標位置図

調査年度 2024



### 様式5-5 危害のおそれのある土地の座標一覧

銚子市八木町

平面直角座標系：第Ⅸ系(測地成果2011)



# 急傾斜地の崩壊区域調書

様式5-4 危害のおそれのある土地等の座標位置図

調査年度

2024

急傾斜地の位置

箇所番号

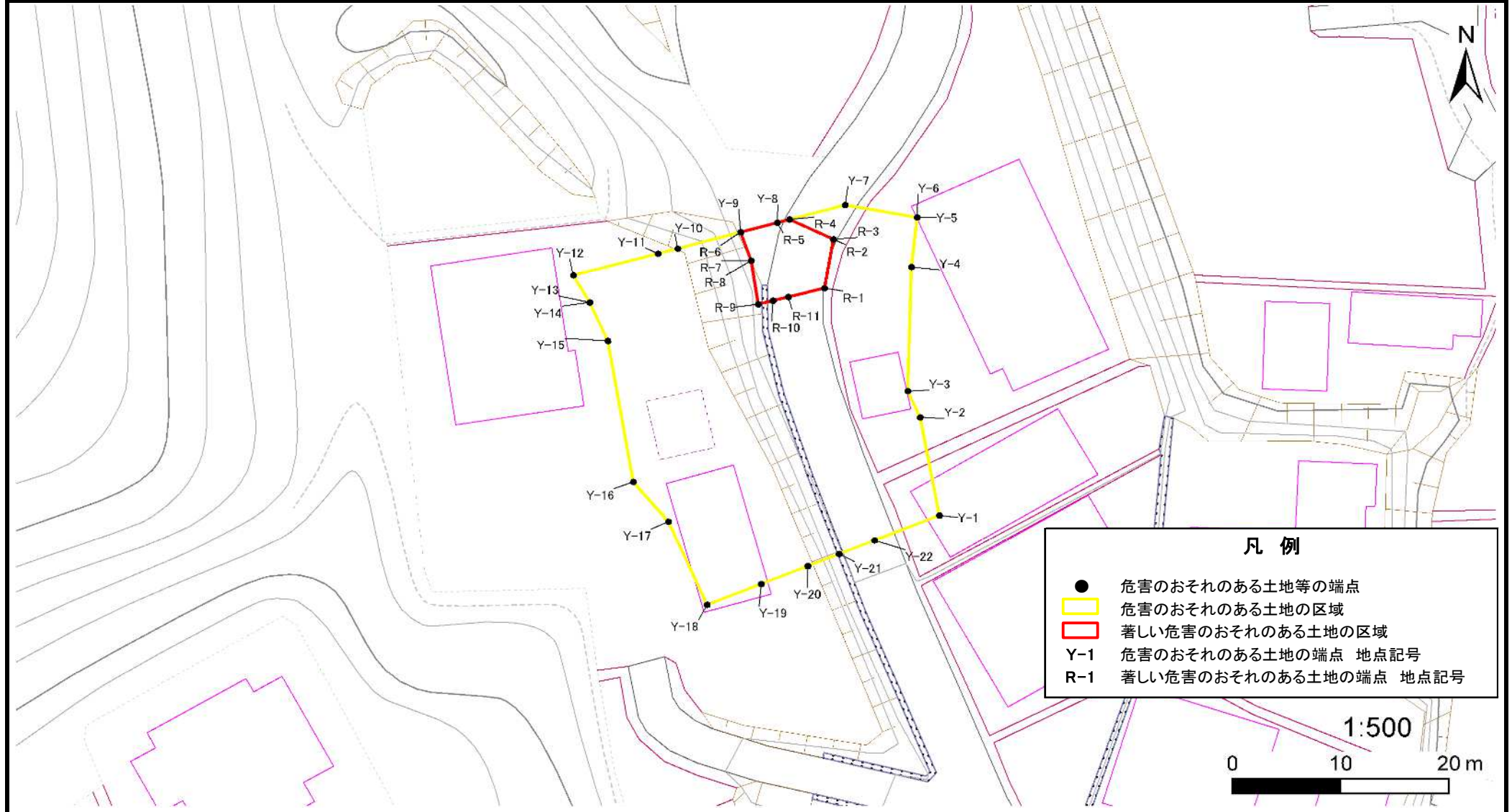
II-091K2128-3

箇所名

八木町11

所在地

銚子市八木町



## 急傾斜地の崩壊区域調書

#### 様式5-5 危害のおそれのある土地の座標一覧

調査年度

---

2024

[illegible]

平面直角座標系：第Ⅸ系(測地成果2011)

# 急傾斜地の崩壊区域調書

様式5-4 危害のおそれのある土地等の座標位置図

調査年度

2024

急傾斜地の位置

箇所番号

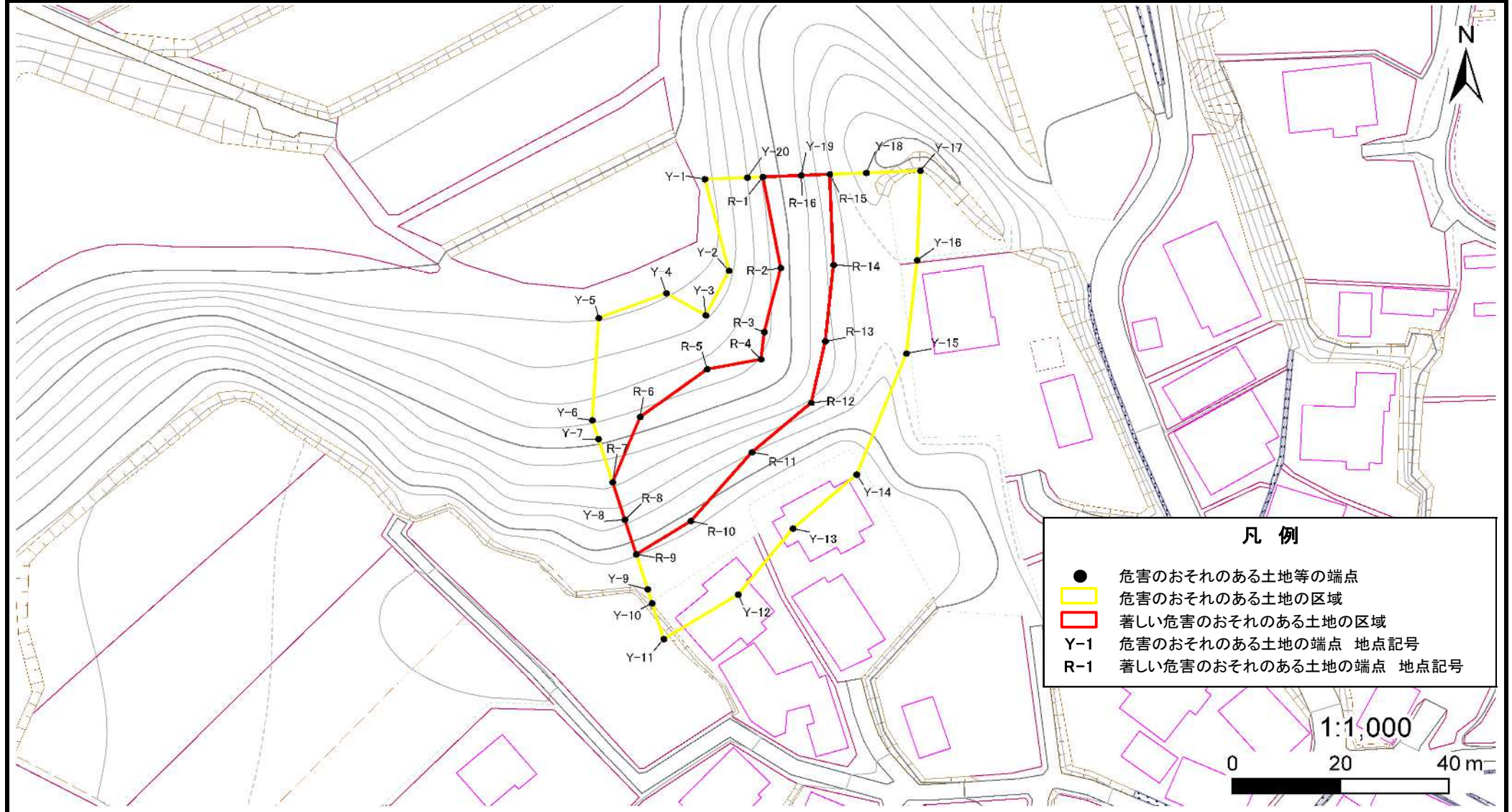
II-091K2128-4

箇所名

八木町11

所在地

銚子市八木町



## 急傾斜地の崩壊区域調書

#### 様式5-5 危害のおそれのある土地の座標一覧

調査年度

2024

[illegible]

平面直角座標系：第Ⅸ系(測地成果2011)