

急傾斜地の崩壊区域調書

様式5-4 危害のおそれのある土地の座標点位置図

調査年度

平成28年度

急傾斜地の位置

箇所番号

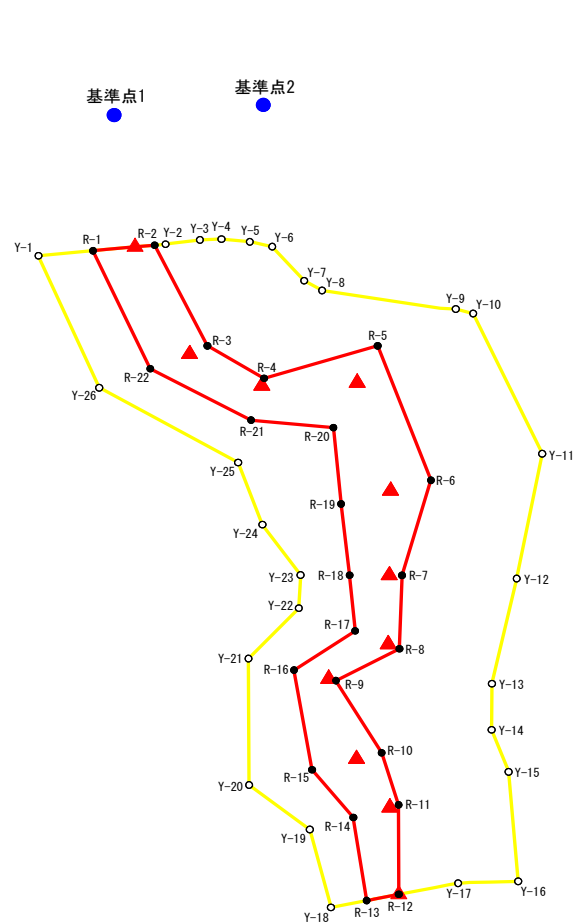
II-0946-a

箇所名

折津3

所在地

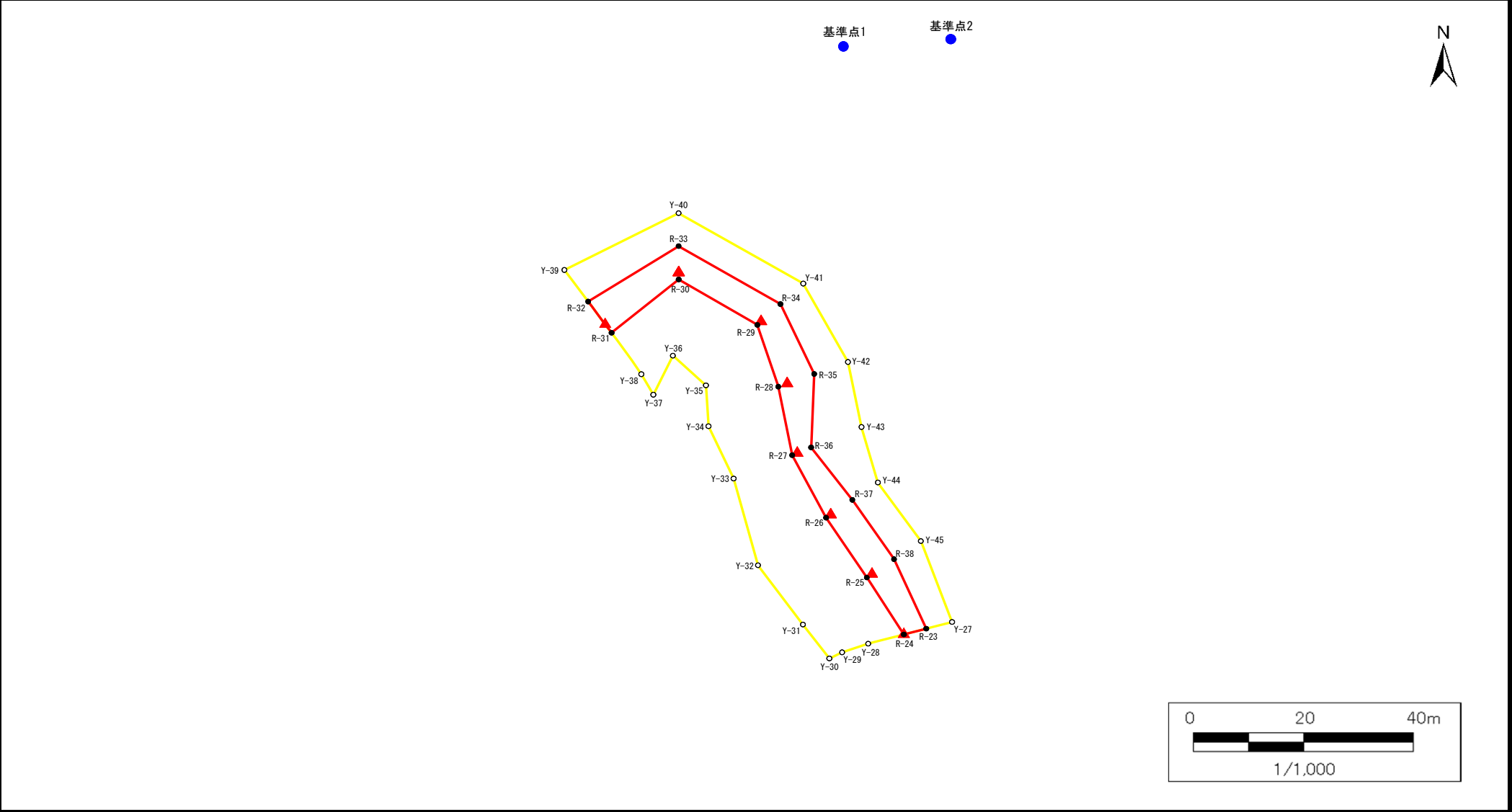
千葉県市原市折津



急傾斜地の崩壊区域調査

様式5-4 危害のおそれのある土地の座標点位置図

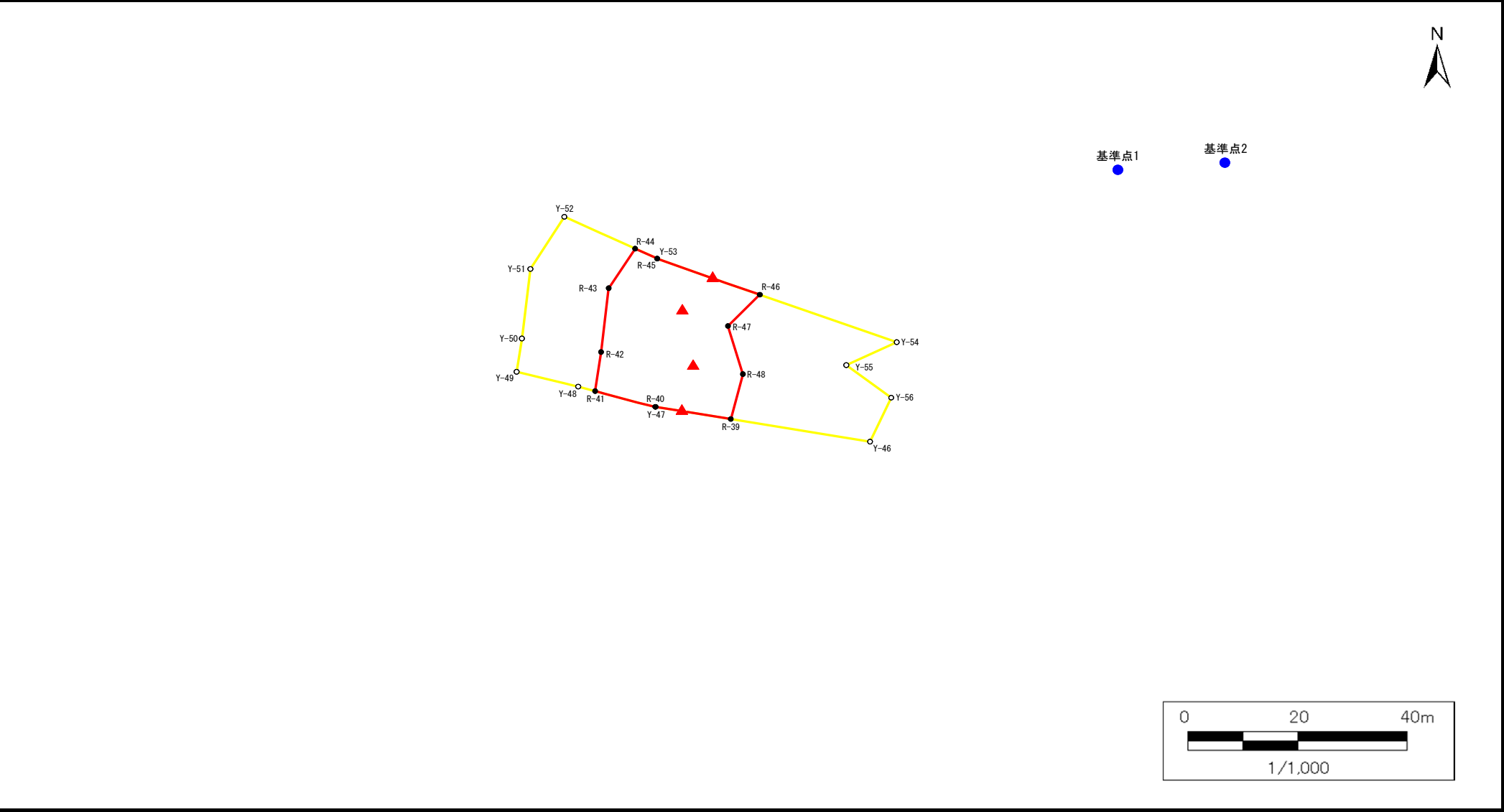
様式5-4 危害のおそれのある土地の座標点位置図						調査年度	平成28年度
急 傾 斜 地 の 位 置	箇所番号	II-0946-b	箇所名	折津3	所在地	千葉県市原市折津	



急傾斜地の崩壊区域調書

様式5-4 危害のおそれのある土地の座標点位置図

		調査年度	平成28年度	
急傾斜地の位置	箇所番号	II-0946-c	箇所名	折津3
		所在地	千葉県市原市折津	



急傾斜地の崩壊区域調書

様式5-5 危害のおそれのある土地等の座標一覧

調査年度

平成28年度

急傾斜地の位置

箇所番号

II-0946-a

箇所名

折津3

所在地

千葉県市原市折津

危害のおそれのある土地の座標(土砂災害警戒区域)

[illegible]

著しい危害のおそれのある土地の座標(土砂災害特別警戒区域)

[illegible]

急傾斜地の崩壊区域調書

様式5-5 危害のおそれのある土地等の座標一覧

調査年度

平成28年度

急傾斜地の位置

箇所番号

II-0946-b

箇所名

折津3

所在地

千葉県市原市折津

危害のおそれのある土地の座標(土砂災害警戒区域)

[illegible]

著しい危害のおそれのある土地の座標(土砂災害特別警戒区域)

[illegible]

急傾斜地の崩壊区域調書

様式5-5 危害のおそれのある土地等の座標一覧

調査年度

平成28年度

急傾斜地の位置

箇所番号

II-0946-c

箇所名

折津3

所在地

千葉県市原市折津

危害のおそれのある土地の座標(土砂災害警戒区域)

[illegible]

著しい危害のおそれのある土地の座標(土砂災害特別警戒区域)

[illegible]