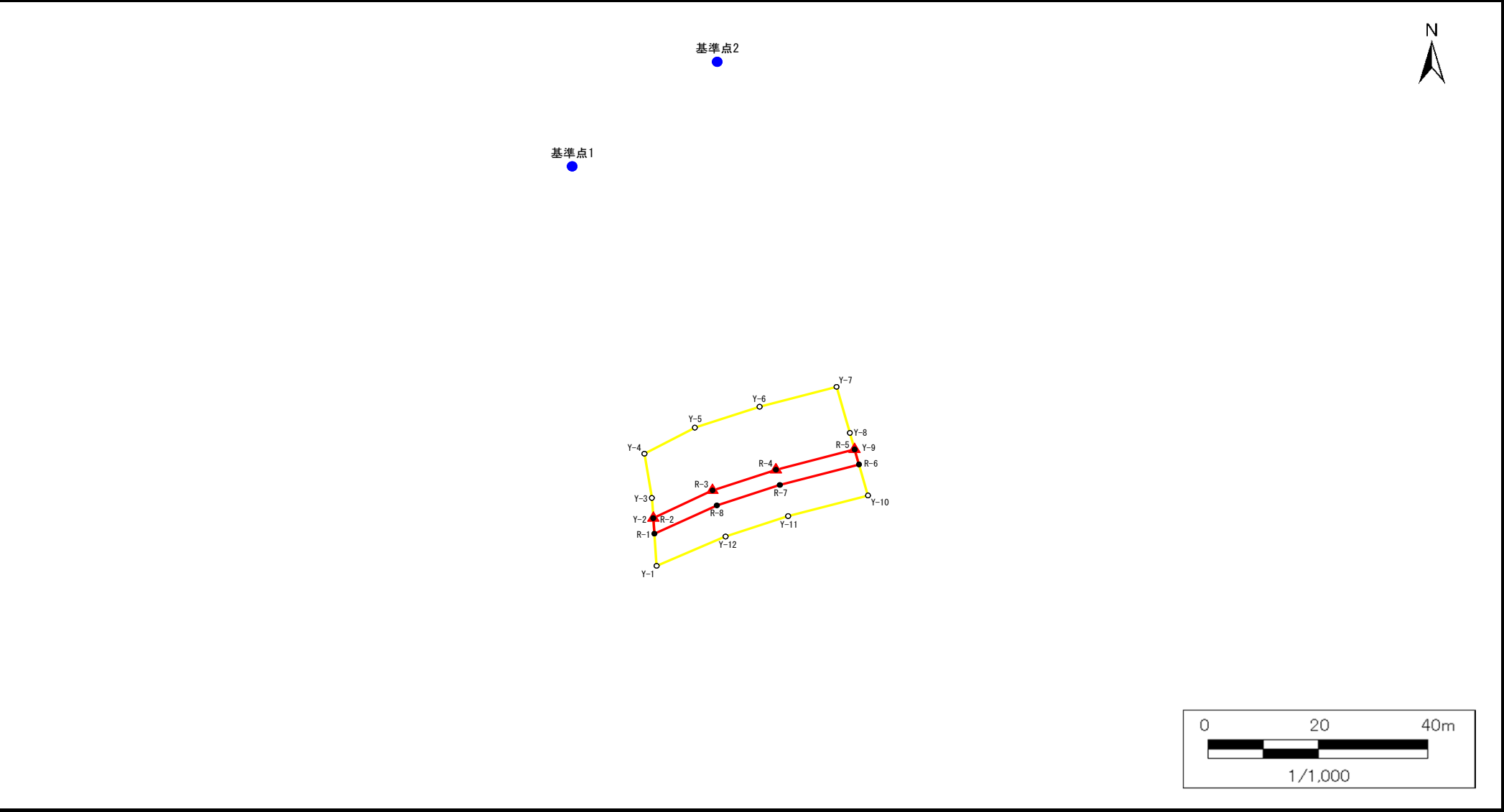


急傾斜地の崩壊区域調書

様式5-4 危害のおそれのある土地の座標点位置図

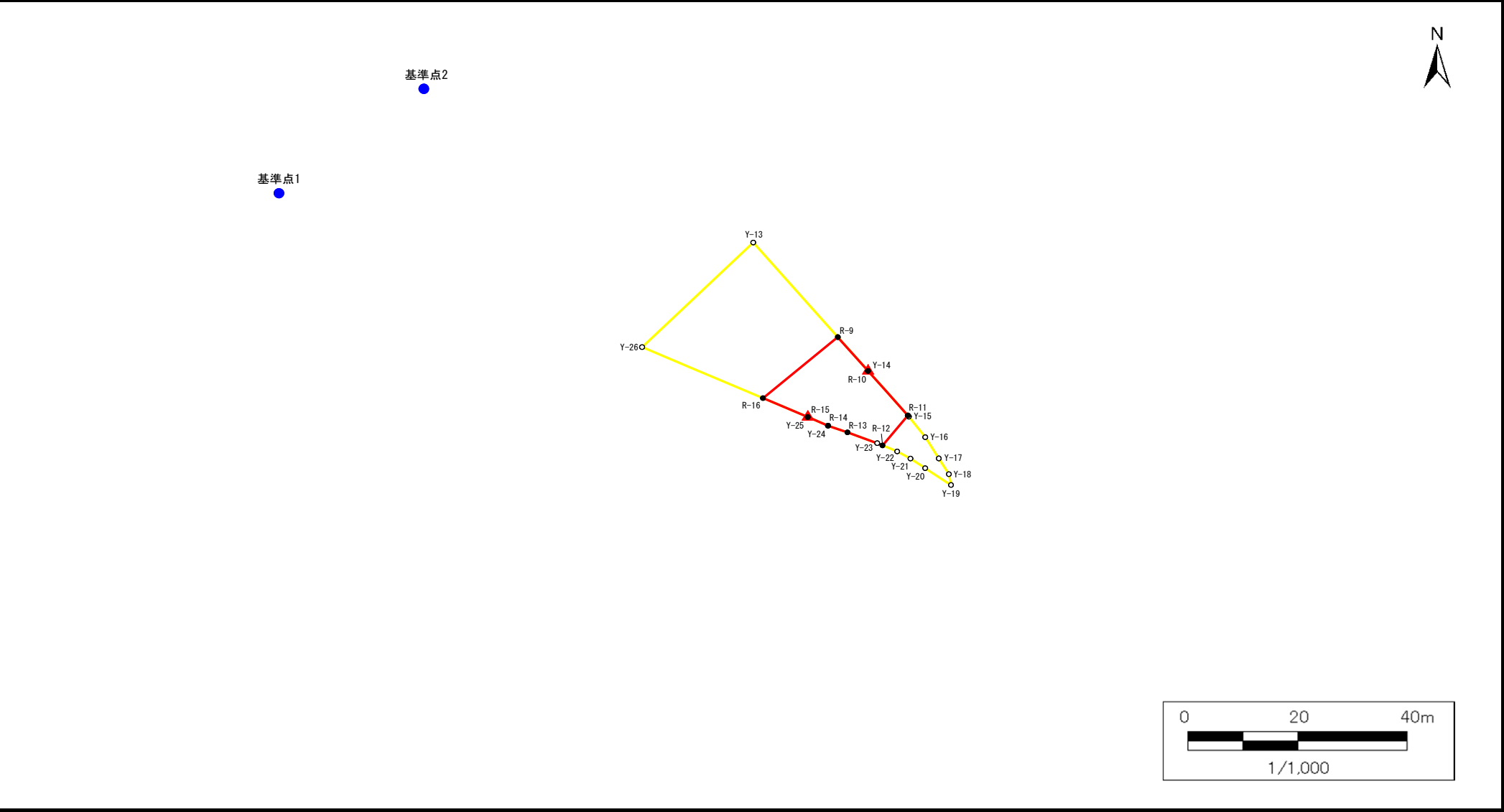
様式5-4 危害のおそれのある土地の座標点位置図					調査年度	平成28年度
急 傾 斜 地 の 位 置	箇所番号	II-0965-a	箇所名	朝生原6	所在地	千葉県市原市朝生原



急傾斜地の崩壊区域調書

様式5-4 危害のおそれのある土地の座標点位置図

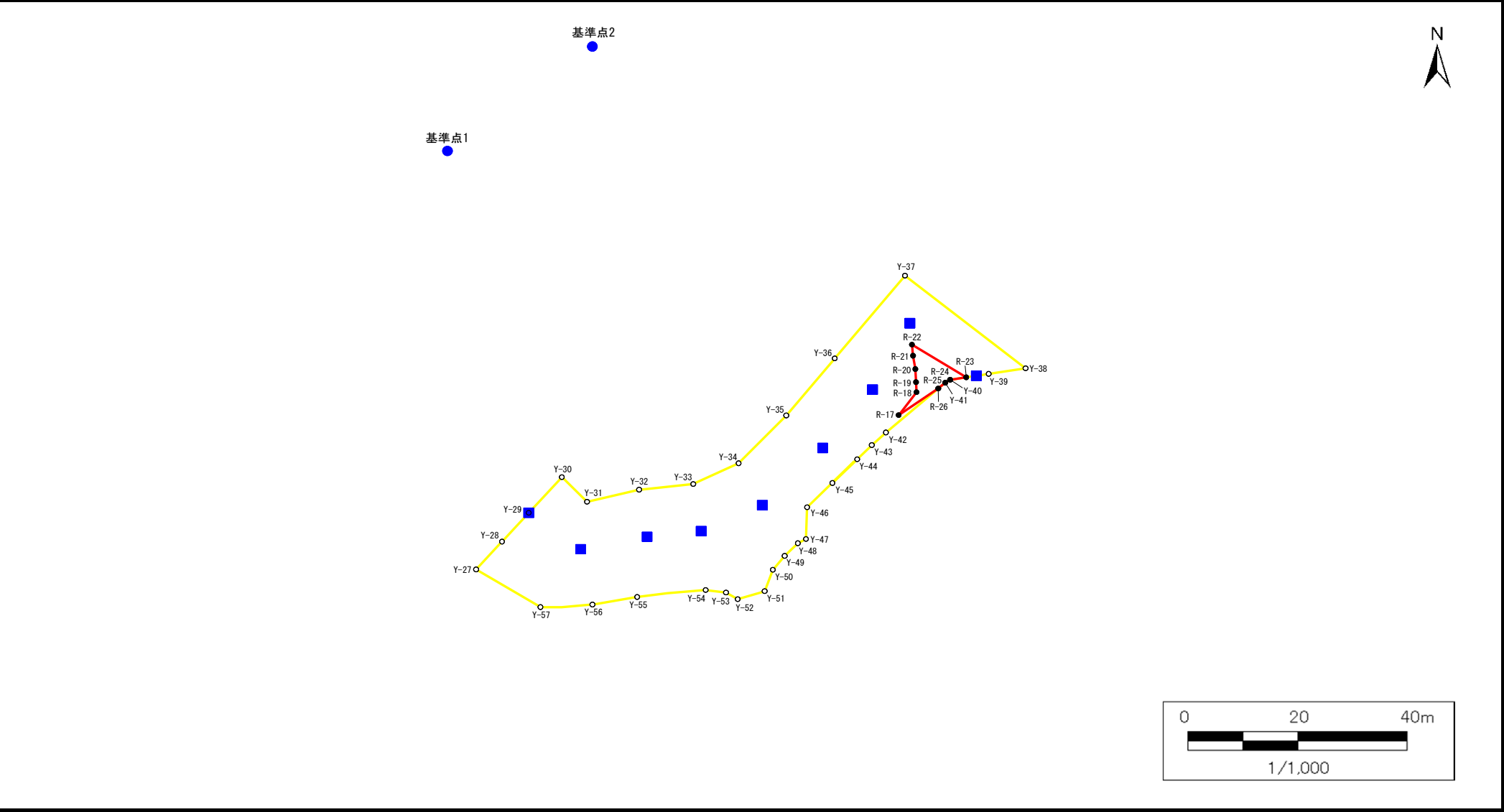
様式5-4 危害のおそれのある土地の座標点位置図					調査年度	平成28年度
急 傾 斜 地 の 位 置	箇所番号	II-0965-b	箇所名	朝生原6	所在地	千葉県市原市朝生原



急傾斜地の崩壊区域調査書

様式5-4 危害のおそれのある土地の座標点位置図

様式5-4 危害のおそれのある土地の座標点位置図					調査年度	平成28年度
急 傾 斜 地 の 位 置	箇所番号	II-0965-c	箇所名	朝生原6	所在地	千葉県市原市朝生原



## 急傾斜地の崩壊区域調書

### 様式5-5 危害のおそれのある土地等の座標一覧

調査年度

平成28年度

## 急傾斜地の位置

箇所番号

*II-0965-a*

箇所名

朝生原6

所在地

千葉県市原市朝生原

危害のおそれのある土地の座標(土砂災害警戒区域)

[illegible]

## 著しい危害のおそれのある土地の座標(土砂災害特別警戒区域)

[illegible]

## 急傾斜地の崩壊区域調書

### 様式5-5 危害のおそれのある土地等の座標一覧

調査年度

平成28年度

## 急傾斜地の位置

箇所番号

*II-0965-b*

箇所名

朝生原6

所在地

千葉県市原市朝生原

危害のおそれのある土地の座標(土砂災害警戒区域)

[illegible]

## 著しい危害のおそれのある土地の座標(土砂災害特別警戒区域)

[illegible]

## 急傾斜地の崩壊区域調書

様式5-5 危害のおそれのある土地等の座標一覧

調査年度

平成28年度

急傾斜地の位置

箇所番号

II-0965-c

箇所名

朝生原6

所在地

千葉県市原市朝生原

危害のおそれのある土地の座標(土砂災害警戒区域)

地点記号	X(m)	Y(m)	地点記号	X(m)	Y(m)
Y-27	28707.40	-82422.23			
Y-28	28712.60	-82416.41			
Y-29	28717.97	-82410.37			
Y-30	28724.63	-82402.91			
Y-31	28729.68	-82408.07			
Y-32	28740.15	-82405.53			
Y-33	28751.03	-82404.36			
Y-34	28760.15	-82400.01			
Y-35	28769.73	-82390.00			
Y-36	28779.47	-82378.07			
Y-37	28793.59	-82360.75			
Y-38	28817.82	-82380.13			
Y-39	28810.40	-82381.31			
Y-40	28802.66	-82382.54			
Y-41	28801.68	-82383.14			
Y-42	28789.76	-82393.57			
Y-43	28786.92	-82396.21			
Y-44	28783.98	-82399.18			
Y-45	28779.00	-82404.14			
Y-46	28773.92	-82409.23			
Y-47	28773.68	-82415.87			
Y-48	28772.06	-82416.75			
Y-49	28769.41	-82419.40			
Y-50	28767.03	-82422.31			
Y-51	28765.39	-82426.79			
Y-52	28759.97	-82428.45			
Y-53	28757.63	-82427.07			
Y-54	28753.53	-82426.54			
Y-55	28739.77	-82427.99			
Y-56	28730.78	-82429.58			
Y-57	28720.33	-82430.11			

## 著しい危害のおそれのある土地の座標(土砂災害特別警戒区域)

[illegible]