

急傾斜地の崩壊区域調書

様式5-4 危害のおそれのある土地等の座標位置図

調査年度

令和4年度

急傾斜地の位置

箇所番号

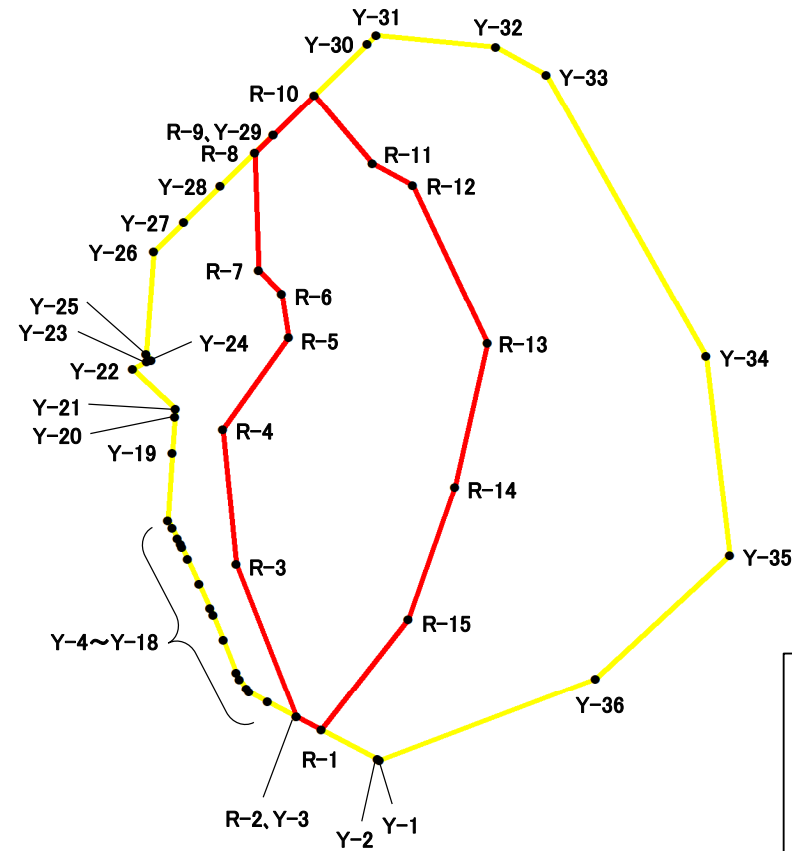
II-124K2089

箇所名

六軒町8

所在地

夷隅郡御宿町六軒町



急傾斜地の崩壊区域調書

様式5-4 危害のおそれのある土地等の座標位置図

調査年度

令和4年度

急傾斜地の位置

箇所番号

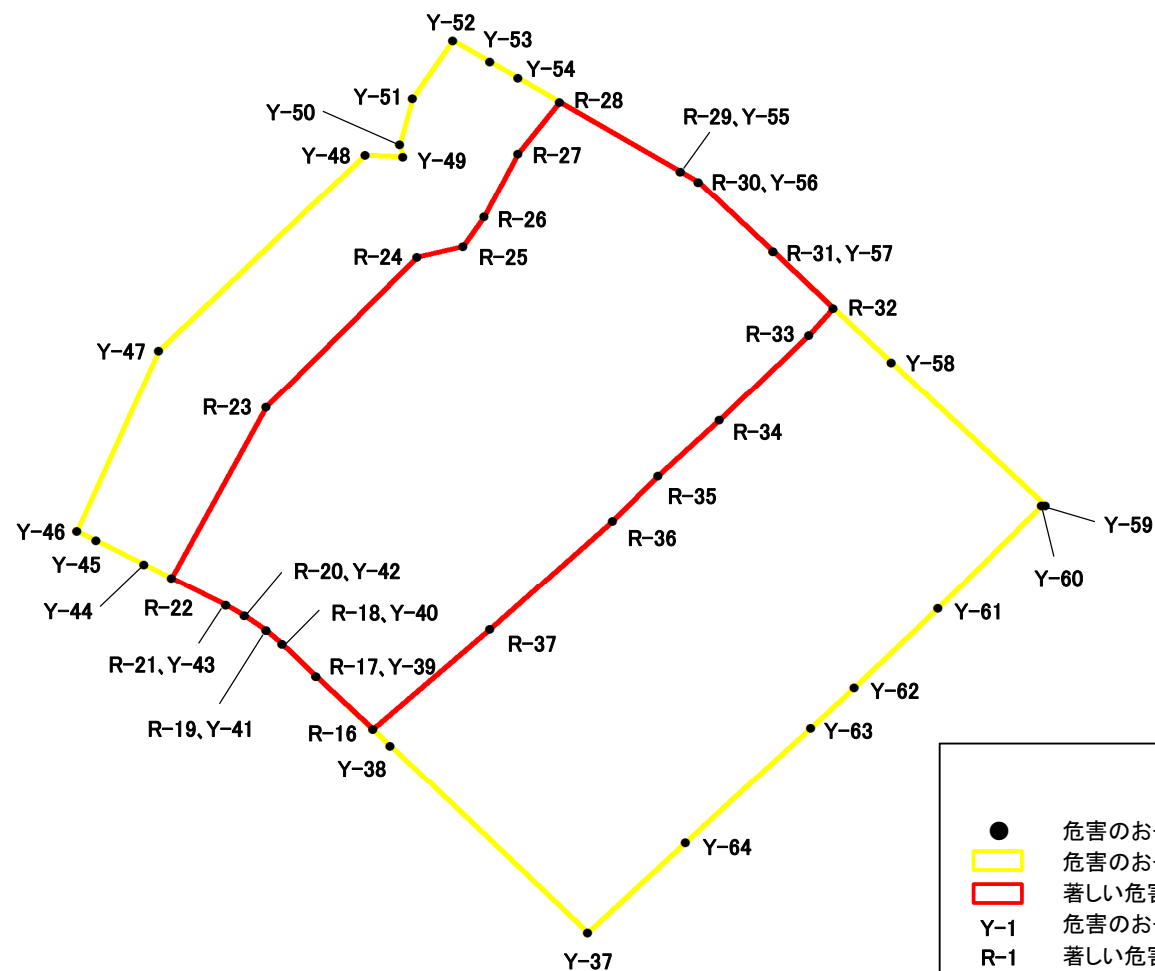
Π-124K2089

箇所名

六軒町8

所在地

夷隅郡御宿町六軒町



凡 例

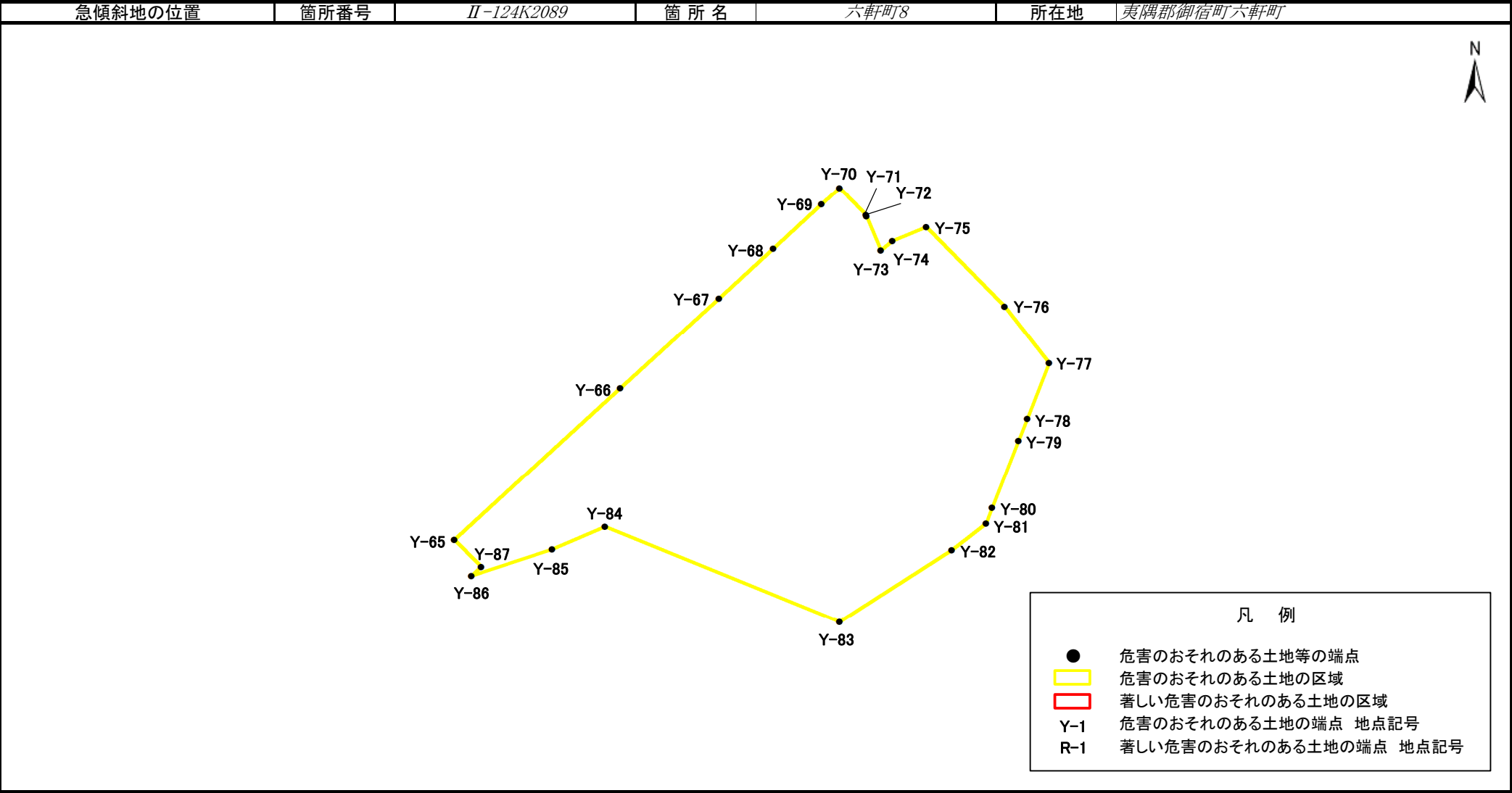
● 危害のおそれのある土地等の端点
 〇 危害のおそれのある土地の区域
 〇 著しい危害のおそれのある土地の区域
 Y-1 危害のおそれのある土地の端点 地点記号
 R-1 著しい危害のおそれのある土地の端点 地点記号

千葉県

急傾斜地の崩壊区域調書

様式5-4 危害のおそれのある土地等の座標位置図

調査年度	令和4年度
------	-------



急傾斜地の崩壊区域調書

様式5-5 危害のおそれのある土地の座標一覧

調査年度 令和4年度

急傾斜地の位置			箇所番号		II-124K2089		箇所名		六軒町8		所在地		夷隅郡御宿町六軒町	
危害のおそれのある区域の座標(土砂災害警戒区域)						著しい危害のおそれのある区域の座標(土砂災害特別警戒区域)								
地点記号	X(m)	Y(m)	地点記号	X(m)	Y(m)	地点記号	X(m)	Y(m)	地点記号	X(m)	Y(m)	地点記号	X(m)	Y(m)
Y-1	-88961.91	48720.02	Y-32	-88884.06	48732.37	R-1	-88958.62	48713.90	R-32	-88840.15	48766.54			
Y-2	-88961.80	48719.81	Y-33	-88887.10	48737.73	R-2	-88957.17	48711.22	R-33	-88843.75	48763.29			
Y-3	-88957.17	48711.22	Y-34	-88917.77	48754.68	R-3	-88940.56	48704.86	R-34	-88855.39	48751.43			
Y-4	-88955.56	48708.22	Y-35	-88939.57	48757.18	R-4	-88925.74	48703.48	R-35	-88862.98	48743.34			
Y-5	-88954.49	48706.24	Y-36	-88953.05	48742.96	R-5	-88915.73	48710.45	R-36	-88869.15	48737.32			
Y-6	-88954.13	48705.96	Y-37	-88925.12	48734.01	R-6	-88910.93	48709.66	R-37	-88883.94	48721.05			
Y-7	-88953.15	48705.20	Y-38	-88899.87	48707.86	R-7	-88908.37	48707.21						
Y-8	-88952.38	48704.90	Y-39	-88890.38	48698.04	R-8	-88895.63	48706.83						
Y-9	-88948.77	48703.50	Y-40	-88886.02	48693.52	R-9	-88893.67	48708.79						
Y-10	-88946.10	48702.47	Y-41	-88884.17	48691.38	R-10	-88889.35	48713.12						
Y-11	-88945.31	48702.12	Y-42	-88882.12	48688.51	R-11	-88896.75	48719.28						
Y-12	-88942.70	48700.94	Y-43	-88880.63	48686.11	R-12	-88899.17	48723.59						
Y-13	-88940.02	48699.72	Y-44	-88875.06	48675.25	R-13	-88916.36	48731.50						
Y-14	-88938.67	48699.12	Y-45	-88871.78	48668.87	R-14	-88932.08	48728.07						
Y-15	-88938.37	48698.98	Y-46	-88870.49	48666.35	R-15	-88946.54	48723.10						
Y-16	-88937.73	48698.65	Y-47	-88845.85	48677.17	R-16	-88897.63	48705.55						
Y-17	-88936.63	48698.08	Y-48	-88819.21	48704.54	R-17	-88890.38	48698.04						
Y-18	-88935.77	48697.64	Y-49	-88819.50	48709.54	R-18	-88886.02	48693.52						
Y-19	-88928.31	48698.14	Y-50	-88817.77	48709.09	R-19	-88884.17	48691.38						
Y-20	-88924.43	48698.40	Y-51	-88811.54	48710.83	R-20	-88882.12	48688.51						
Y-21	-88923.55	48698.46	Y-52	-88803.64	48716.15	R-21	-88880.63	48686.11						
Y-22	-88919.18	48693.93	Y-53	-88806.55	48721.06	R-22	-88876.92	48678.87						
Y-23	-88918.37	48695.42	Y-54	-88808.74	48724.75	R-23	-88853.60	48691.39						
Y-24	-88918.28	48695.90	Y-55	-88821.53	48746.28	R-24	-88833.16	48711.41						
Y-25	-88917.58	48695.32	Y-56	-88822.97	48748.61	R-25	-88831.78	48717.46						
Y-26	-88906.32	48696.14	Y-57	-88832.45	48758.50	R-26	-88827.72	48720.28						
Y-27	-88903.14	48699.33	Y-58	-88847.46	48774.16	R-27	-88819.03	48724.78						
Y-28	-88899.26	48703.21	Y-59	-88867.04	48794.60	R-28	-88812.04	48730.31						
Y-29	-88893.67	48708.79	Y-60	-88867.03	48794.11	R-29	-88821.53	48746.28						
Y-30	-88883.73	48718.74	Y-61	-88881.11	48780.37	R-30	-88822.97	48748.61						
Y-31	-88882.79	48719.69	Y-62	-88891.95	48769.26	R-31	-88832.45	48758.50						

急傾斜地の崩壊区域調書

様式5-5 危害のおそれのある土地の座標一覧

調査年度

令和4年度

[illegible]

千葉県