

# 急傾斜地の崩壊区域調書

様式5-4 危害のおそれのある土地等の座標位置図

調査年度

2024

急傾斜地の位置

箇所番号

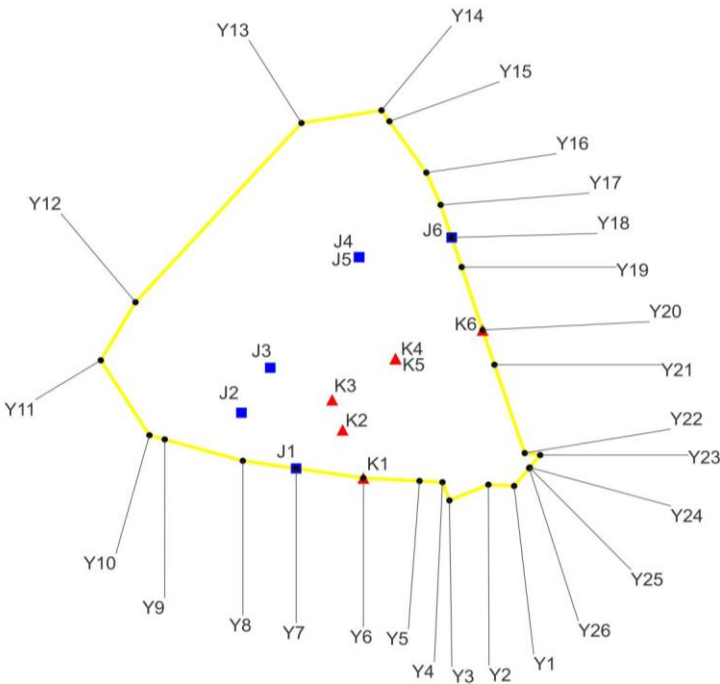
II-132K2003-2

箇所名

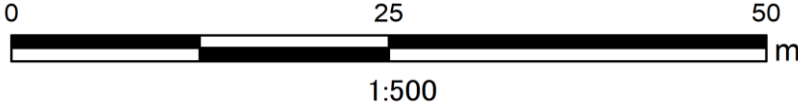
栗斗7

所在地

鴨川市栗斗



- 凡例
- 危害のおそれのある土地の区域
  - 著しい危害のおそれのある土地の区域
  - Y1 危害のおそれのある土地 地点記号
  - R1 著しい危害のおそれのある土地 地点記号
  - ▲ 急傾斜地下端点
  - 急傾斜地上端点



急傾斜地の崩壊区域調書

様式5-5 危害のおそれのある土地等の座標一覧

調査年度 2024

急傾斜地の位置		箇所番号		II-132K2003-2		箇所名		粟斗7		所在地		鴨川市粟斗		
危害のおそれのある土地の座標						著しい危害のおそれのある土地の座標								
地点記号	X(m)	Y(m)	地点記号	X(m)	Y(m)	地点記号	X(m)	Y(m)	地点記号	X(m)	Y(m)	地点記号	X(m)	Y(m)
Y1	-95921.885	23806.854	Y31			R1			R31					
Y2	-95921.791	23805.148	Y32			R2			R32					
Y3	-95922.881	23802.567	Y33			R3			R33					
Y4	-95921.624	23802.107	Y34			R4			R34					
Y5	-95921.540	23800.587	Y35			R5			R35					
Y6	-95921.335	23796.869	Y36			R6			R36					
Y7	-95920.673	23792.415	Y37			R7			R37					
Y8	-95920.149	23788.886	Y38			R8			R38					
Y9	-95918.675	23783.712	Y39			R9			R39					
Y10	-95918.386	23782.700	Y40			R10			R40					
Y11	-95913.222	23779.479	Y41			R11			R41					
Y12	-95909.219	23781.778	Y42			R12			R42					
Y13	-95896.871	23792.770	Y43			R13			R43					
Y14	-95895.996	23798.069	Y44			R14			R44					
Y15	-95896.755	23798.595	Y45			R15			R45					
Y16	-95900.287	23801.043	Y46			R16			R46					
Y17	-95902.513	23801.989	Y47			R17			R47					
Y18	-95904.759	23802.718	Y48			R18			R48					
Y19	-95906.797	23803.379	Y49			R19			R49					
Y20	-95911.136	23804.760	Y50			R20			R50					
Y21	-95913.529	23805.549	Y51			R21			R51					
Y22	-95919.616	23807.557	Y52			R22			R52					
Y23	-95919.752	23808.579	Y53			R23			R53					
Y24	-95920.610	23807.885	Y54			R24			R54					
Y25	-95920.633	23807.892	Y55			R25			R55					
Y26	-95920.649	23807.853	Y56			R26			R56					
Y27			Y57			R27			R57					
Y28			Y58			R28			R58					
Y29			Y59			R29			R59					
Y30			Y60			R30			R60					

平面直角座標系:第Ⅸ系(測地成果2011)

平面直角座標系: 第IX系(測地成果2011)

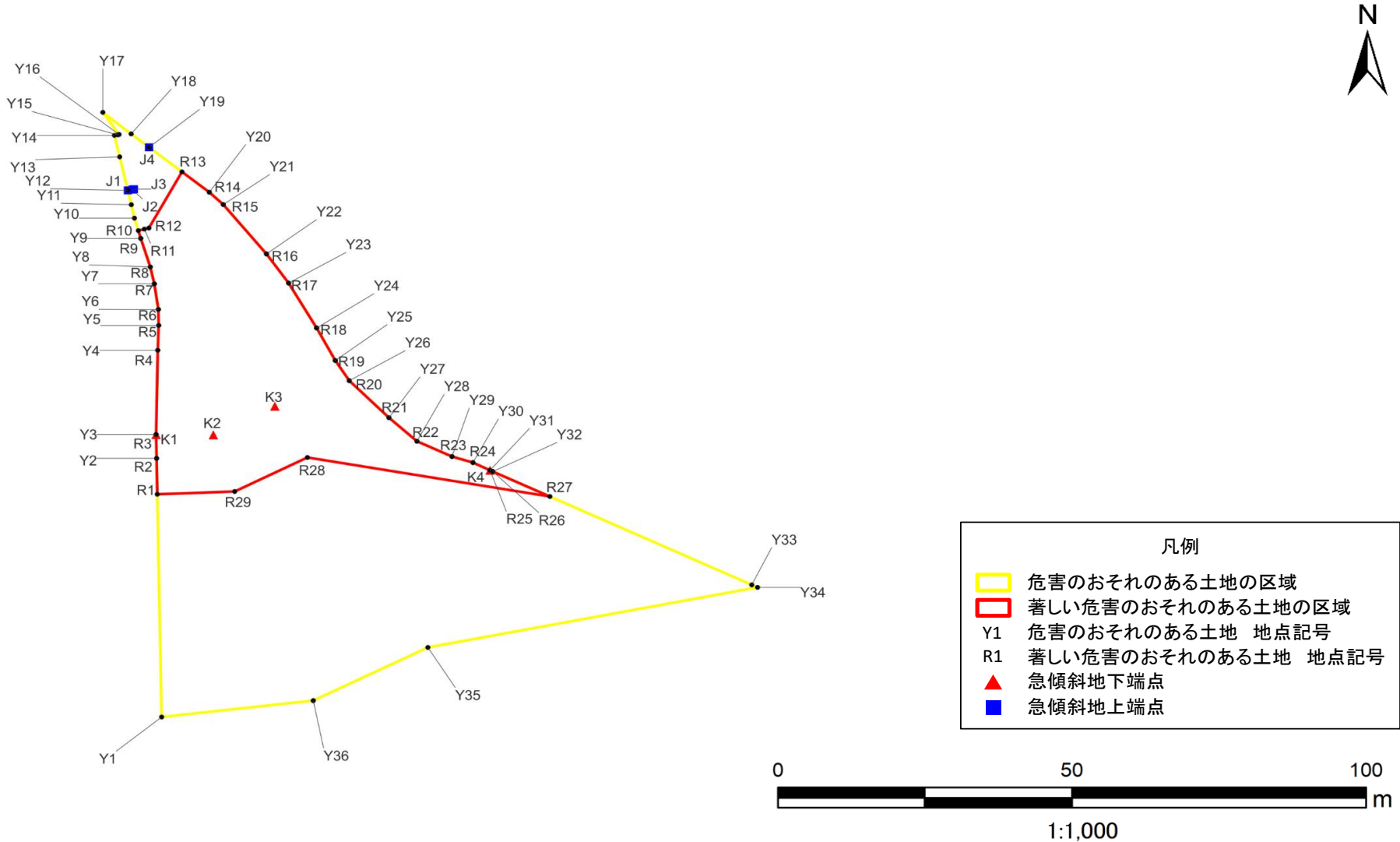
# 急傾斜地の崩壊区域調書

様式5-4 危害のおそれのある土地等の座標位置図

調査年度

2024

急傾斜地の位置	箇所番号	II-132K2003-3	箇所名	粟斗7	所在地	鴨川市粟斗
---------	------	---------------	-----	-----	-----	-------



急傾斜地の崩壊区域調書

様式5-5 危害のおそれのある土地等の座標一覧

調査年度

2024

急傾斜地の位置		箇所番号		II-132K2003-3		箇所名		粟斗7		所在地		鴨川市粟斗		
危害のおそれのある土地の座標						著しい危害のおそれのある土地の座標								
地点記号	X(m)	Y(m)	地点記号	X(m)	Y(m)	地点記号	X(m)	Y(m)	地点記号	X(m)	Y(m)	地点記号	X(m)	Y(m)
Y1	-95921.373	23796.561	Y31	-95877.726	23852.416	R1	-95881.967	23795.818	R31					
Y2	-95875.619	23795.699	Y32	-95877.947	23852.886	R2	-95875.619	23795.699	R32					
Y3	-95871.382	23795.619	Y33	-95897.990	23896.939	R3	-95871.382	23795.619	R33					
Y4	-95856.496	23795.900	Y34	-95898.438	23897.924	R4	-95856.496	23795.900	R34					
Y5	-95852.099	23796.055	Y35	-95909.066	23841.846	R5	-95852.099	23796.055	R35					
Y6	-95849.268	23796.002	Y36	-95918.469	23822.353	R6	-95849.268	23796.002	R36					
Y7	-95844.744	23795.313	Y37			R7	-95844.744	23795.313	R37					
Y8	-95841.754	23794.626	Y38			R8	-95841.754	23794.626	R38					
Y9	-95836.700	23793.012	Y39			R9	-95836.700	23793.012	R39					
Y10	-95833.119	23791.932	Y40			R10	-95835.330	23792.599	R40					
Y11	-95830.740	23791.396	Y41			R11	-95835.068	23793.614	R41					
Y12	-95828.212	23790.826	Y42			R12	-95834.863	23794.394	R42					
Y13	-95822.280	23789.424	Y43			R13	-95824.930	23800.019	R43					
Y14	-95818.480	23788.526	Y44			R14	-95828.536	23804.666	R44					
Y15	-95818.383	23789.091	Y45			R15	-95830.719	23807.047	R45					
Y16	-95818.319	23789.318	Y46			R16	-95839.451	23814.389	R46					
Y17	-95814.405	23786.558	Y47			R17	-95844.610	23818.159	R47					
Y18	-95818.218	23791.370	Y48			R18	-95852.547	23822.922	R48					
Y19	-95820.585	23794.420	Y49			R19	-95858.302	23826.097	R49					
Y20	-95828.536	23804.666	Y50			R20	-95861.874	23828.478	R50					
Y21	-95830.719	23807.047	Y51			R21	-95868.422	23835.225	R51					
Y22	-95839.451	23814.389	Y52			R22	-95872.590	23839.988	R52					
Y23	-95844.610	23818.159	Y53			R23	-95875.298	23845.952	R53					
Y24	-95852.547	23822.922	Y54			R24	-95876.360	23849.513	R54					
Y25	-95858.302	23826.097	Y55			R25	-95877.726	23852.416	R55					
Y26	-95861.874	23828.478	Y56			R26	-95877.947	23852.886	R56					
Y27	-95868.422	23835.225	Y57			R27	-95882.367	23862.601	R57					
Y28	-95872.590	23839.988	Y58			R28	-95875.457	23821.351	R58					
Y29	-95875.298	23845.952	Y59			R29	-95881.481	23808.980	R59					
Y30	-95876.360	23849.513	Y60			R30			R60					

平面直角座標系:第Ⅸ区系(測地成果2011)

平面直角座標系:第Ⅸ系(測地成果2011)